

HORÁRIOS

ZONA 1

(Praia – Luz – Guadalupe)

Saída S. Cruz	De 2.ª a 6ª Feira	Chegada S. Cruz
07h30	S. Cruz - Praia - Luz- Guadalupe - S. Cruz	08h20
08h30	S. Cruz - Praia - Luz- Guadalupe - S. Cruz	09h20
08h30	S. Cruz - Guadalupe - Luz - Carapacho - Luz - Fenais - Lagoa - S. Cruz	a) 09h30
10h30	S. Cruz - Guadalupe - Luz - Praia - S. Cruz	c) 11h20
11h30	S. Cruz - Guadalupe - Luz - Praia - S. Cruz	12h20
12h30	S. Cruz - Guadalupe - Luz - Praia - S. Cruz	b) 13h20
12h30	S. Cruz - Praia - Luz- Guadalupe - S. Cruz	a) 13h20
15h45	S. Cruz - Lagoa - Praia - Fenais - Luz - Carapacho - Luz –Guadalupe - S. Cruz	a) 16h50
15h45	S. Cruz - Praia - Luz - Guadalupe - S. Cruz	c) 16h45
17h00	S. Cruz - Guadalupe - Luz - Praia - S. Cruz	17h50

Saída S. Cruz	Sábado	Chegada S. Cruz
08h30	S. Cruz - Praia - Luz- Guadalupe - S. Cruz	09h20
12h30	S. Cruz - Guadalupe - Luz - Praia - S. Cruz	13h20

- a) Só à 5ª feira
- b) Não se efetua à 5ª feira
- c) No período de 1 de julho a 30 de setembro, a partir da Luz vai ao Carapacho (Luz – Carapacho - Luz)

Desagregação das carreiras

Zona 1

Horário das carreiras

**SANTA CRUZ – PRAIA – LUZ – GUADALUPE – SANTA CRUZ
(e circuito inverso)**

Saída	2ª a 6ª Feira (Período Normal)	Chegada
07:30	S. Cruz - Praia - Luz - Guadalupe - S. Cruz	08:20
08:30	S. Cruz - Praia - Luz - Guadalupe - S. Cruz	09:20
10:30	S. Cruz - Guadalupe - Luz - Praia - S. Cruz c)	11:20
11:30	S. Cruz - Guadalupe - Luz - Praia - S. Cruz	12:20
12:30	S. Cruz - Guadalupe - Luz - Praia - S. Cruz a)	13:20
12:30	S. Cruz - Praia - Luz - Guadalupe - S. Cruz b)	13:20
15:45	S. Cruz - Praia - Luz - Guadalupe - S. Cruz c)	16:45
17:00	S. Cruz - Guadalupe - Luz - Praia - S. Cruz	17:50

Saída	Sábado	Chegada
08:30	S. Cruz - Praia - Luz - Guadalupe - S. Cruz	09:20
12:30	S. Cruz - Guadalupe - Luz - Praia - S. Cruz	13:20

a) Não se efetua à 5ª Feira

b) Só à 5ª feira

c) Circuito efetuado todo o ano, mas no período de 1 de julho a 30 de setembro, a partir da Luz vai ao Carapacho (Luz – Carapacho – Luz)

Zona 1

Itinerários das carreiras

**SANTA CRUZ – PRAIA – LUZ – GUADALUPE – SANTA CRUZ
(e circuito inverso)**



Extensão do percurso: 20,20 km

Zona 1

SANTA CRUZ – PRAIA – LUZ – GUADALUPE – SANTA CRUZ (e circuito inverso)

Coordenadas GPS das Paragens e Itinerário

Linha Santa Cruz - Praia - Luz - Guadalupe - Santa Cruz					
P	Itinerário	kms	Acumulado	Coordenadas	
				N	S
1	Rua da Boa Vista	0,00	0,00	39° 5'1.08"N	28° 0'23.13"W
2	Cruzamento da Praia- Pinheiro	5,65	5,65	39° 3'8.41"N	27°58'36.01"W
3	Rua Dr. Brito de Albuquerque	0,40	6,05	39° 3'5.59"N	27°58'20.10"W
4	Rua do Barão da Fonte do Mato	0,92	6,97	39° 2'57.75"N	27°58'19.34"W
5	Caminho de Cima- Caldeira	2,30	9,27	39° 2'6.73"N	27°59'17.62"W
6	Rua 6 de Janeiro	1,50	10,77	39° 1'20.31"N	27°59'23.18"W
7	Rua Fontes Pereira de Melo	0,36	11,13	39° 1'20.42"N	27°59'34.25"W
8	Caminho da Limeira	0,50	11,63	39° 1'25.12"N	27°59'52.74"W
9	Caminho do Tanque	0,75	12,38	39° 1'48.51"N	27°59'58.49"W
10	Caminho de Baixo- Pedras Brancas	1,00	13,38	39° 2'14.53"N	27°59'38.79"W
11	Caminho do Barro Branco	1,93	15,31	39° 2'58.89"N	28° 0'16.81"W
12	Caminho do Pontal	1,45	16,76	39° 3'27.18"N	28° 1'1.42"W
13	Caminho da Igreja- Centro de Guadalupe	0,65	17,41	39° 3'42.39"N	28° 1'17.38"W
14	Caminho da Igreja- Canada das Bicas	0,56	17,97	39° 3'59.43"N	28° 1'8.04"W
15	Caminho da Igreja- Canada do Poço	0,40	18,37	39° 4'9.30"N	28° 0'55.95"W
16	Rua Eng.º Manuel Rodrigues de Miranda	1,35	19,72	39° 4'47.25"N	28° 0'29.77"W
17	Rua da Boa Vista	0,48	20,20	39° 5'1.08"N	28° 0'23.13"W

Zona 1
Horário das carreiras

S. CRUZ - GUADALUPE - LUZ – CARAPACHO – LUZ – FENAIIS – LAGOA – S. CRUZ

e

S. CRUZ – GUADALUPE – LUZ – CARAPACHO – LUZ – PRAIA –S. CRUZ

(e circuito inversos)

Saída S. Cruz	De 2. ^a a 6. ^a Feira	Chegada S. Cruz
08h30	S. Cruz - Guadalupe - Luz - Carapacho - Luz - Praia - Fenais - Lagoa - S. Cruz a)	09h20
10h30	S. Cruz - Guadalupe - Luz - Carapacho - Luz - Praia - S. Cruz b)	11h20
15h45	S. Cruz - Lagoa - Praia - Fenais - Luz - Carapacho - Luz -Guadalupe - S. Cruz a)	16h50
15h45	S. Cruz - Praia - Luz- Carapacho - Luz - Guadalupe - S. Cruz b)	16h45

a) Só à 5.^a feira

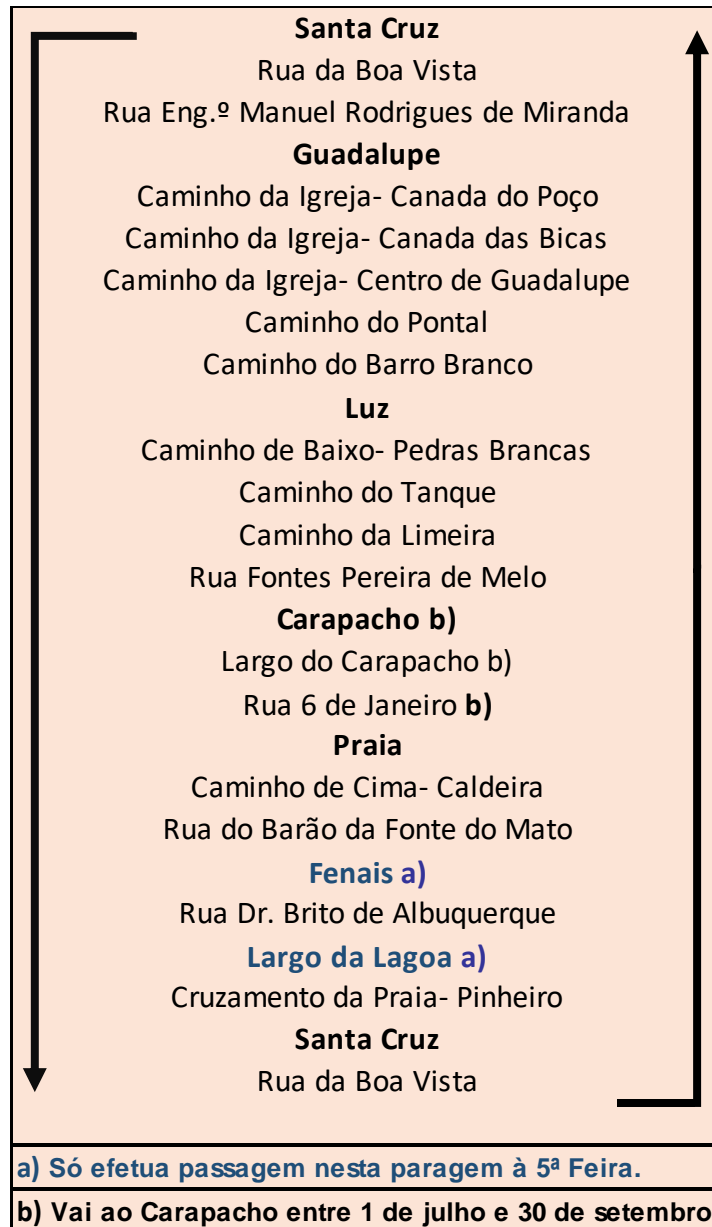
b) De 1 de julho a 30 de setembro

Zona 1
Horário das carreiras

S. CRUZ - GUADALUPE - LUZ – CARAPACHO – LUZ –FENAIIS – LAGOA – S. CRUZ

S. CRUZ – GUADALUPE – LUZ – CARAPACHO – LUZ – PRAIA – S. CRUZ

(e circuito inversos)



Coordenadas GPS das Paragens e Itinerário

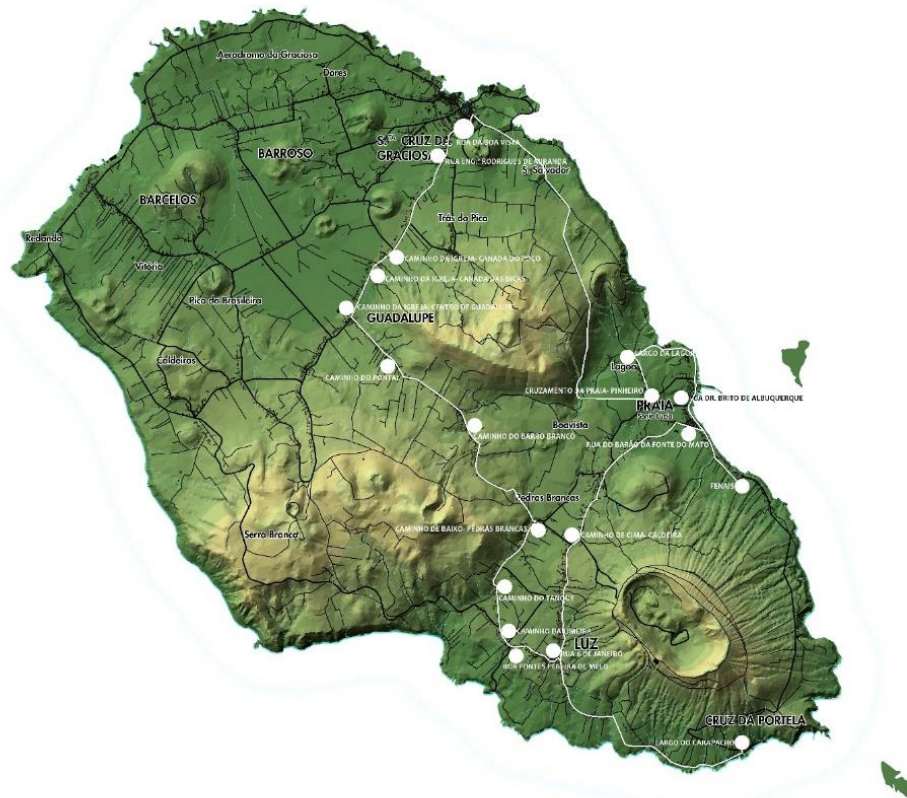
Linha Santa Cruz - Guadalupe - Luz - Carapacho- Luz - Praia - Santa Cruz

QUINTA-FEIRA					
P	Itinerário	kms	Acumulado	Coordenadas	
				N	S
1	Rua da Boa Vista	0,00	0,00	39° 5'1.08"N	28° 0'23.13"W
2	Rua Eng.º Manuel Rodrigues de Miranda	0,48	0,48	39° 4'47.25"N	28° 0'29.77"W
3	Caminho da Igreja- Canada do Poço	1,35	1,83	39° 4'9.30"N	28° 0'55.95"W
4	Caminho da Igreja- Canada das Bicas	0,40	2,23	39° 3'59.43"N	28° 1'8.04"W
5	Caminho da Igreja- Centro de Guadalupe	0,56	2,79	39° 3'42.39"N	28° 1'17.38"W
6	Caminho do Pontal	0,65	3,44	39° 3'27.18"N	28° 1'1.42"W
7	Caminho do Barro Branco	1,45	4,89	39° 2'58.89"N	28° 0'16.81"W
8	Caminho de Baixo- Pedras Brancas	1,93	6,82	39° 2'14.53"N	27°59'38.79"W
9	Caminho do Tanque	1,00	7,82	39° 1'48.51"N	27°59'58.49"W
10	Caminho da Limeira	0,75	8,57	39° 1'25.12"N	27°59'52.74"W
11	Rua Fontes Pereira de Melo	0,50	9,07	39° 1'20.42"N	27°59'34.25"W
12	Largo do Carapacho	3,50	12,57	39° 0'40.55"N	27°57'45.34"W
13	Rua 6 de Janeiro	3,30	15,87	39° 1'20.31"N	27°59'23.18"W
14	Caminho de Cima- Caldeira	1,50	17,37	39° 2'6.73"N	27°59'17.62"W
15	Rua do Barão da Fonte do Mato	2,30	19,67	39° 2'57.75"N	27°58'19.34"W
16	Fenais	1,73	21,40	39° 2'23.84"N	27°57'32.11"W
17	Rua Dr. Brito de Albuquerque	1,95	23,35	39° 3'5.59"N	27°58'20.10"W
18	Largo da Lagoa	1,00	24,35	39° 3'25.76"N	27°58'45.80"W
19	Cruzamento da Praia- Pinheiro	0,60	24,95	39° 3'8.41"N	27°58'36.01"W
20	Rua da Boa Vista	5,65	30,60	39° 5'1.08"N	28° 0'23.13"W

Coordenadas GPS das Paragens e Itinerário

Linha Santa Cruz - Guadalupe - Luz – Carapacho - Luz - Praia - Santa Cruz SEGUNDA A SEXTA					
P	Itinerário	kms	Acumulado	Coordenadas	
				N	S
1	Rua da Boa Vista	0,00	0,00	39° 5'1.08"N	28° 0'23.13"W

2	Rua Eng.º Manuel Rodrigues de Miranda	0,48	0,48	39° 4'47.25"N	28° 0'29.77"W
3	Caminho da Igreja- Canada do Poço	1,35	1,83	39° 4'9.30"N	28° 0'55.95"W
4	Caminho da Igreja- Canada das Bicas	0,40	2,23	39° 3'59.43"N	28° 1'8.04"W
5	Caminho da Igreja- Centro de Guadalupe	0,56	2,79	39° 3'42.39"N	28° 1'17.38"W
6	Caminho do Pontal	0,65	3,44	39° 3'27.18"N	28° 1'1.42"W
7	Caminho do Barro Branco	1,45	4,89	39° 2'58.89"N	28° 0'16.81"W
8	Caminho de Baixo- Pedras Brancas	1,93	6,82	39° 2'14.53"N	27°59'38.79"W
9	Caminho do Tanque	1,00	7,82	39° 1'48.51"N	27°59'58.49"W
10	Caminho da Limeira	0,75	8,57	39° 1'25.12"N	27°59'52.74"W
11	Rua Fontes Pereira de Melo	0,50	9,07	39° 1'20.42"N	27°59'34.25"W
12	Largo do Carapacho	3,50	12,57	39° 0'40.55"N	27°57'45.34"W
13	Rua 6 de Janeiro	3,30	15,87	39° 1'20.31"N	27°59'23.18"W
14	Caminho de Cima- Caldeira	1,50	17,37	39° 2'6.73"N	27°59'17.62"W
15	Rua do Barão da Fonte do Mato	2,30	19,67	39° 2'57.75"N	27°58'19.34"W
16	Rua Dr. Brito de Albuquerque	0,38	20,05	39° 3'5.59"N	27°58'20.10"W
17	Cruzamento da Praia- Pinheiro	0,52	20,57	39° 3'8.41"N	27°58'36.01"W
18	Rua da Boa Vista	5,65	26,22	39° 5'1.08"N	28° 0'23.13"W



0 1 2 km

HORÁRIOS

ZONA 2

(GUADALUPE - ALMAS – RIBEIRINHA – VITÓRIA)

Saída S.Cruz	De 2. ^a a 6 ^a Feira	Chegada S.Cruz
07h30	S. Cruz - Dores - B. Jesus - Vitória - Ribeirinha - Guadalupe - S. Cruz c)	08h15
08h20	S. Cruz - Guadalupe - Almas - M. Gaspar - Ribeirinha - Caldeiras - Brasileira - C. Aberta - Guadalupe - S. Cruz	09h10
10h00	S. Cruz - Guadalupe - C. Aberta - Ribeirinha - Vitória - B. Jesus - Aeroporto - S. Cruz	10h45
11h45	S. Cruz - Guadalupe - Almas - M. Gaspar - C. Aberta – Caminho Igreja - S. Cruz	12H20
12h30	S. Cruz - Aeroporto - B. Jesus - Vitória - Ribeirinha - Guadalupe - S. Cruz a) b)	13h15
15h00	S. Cruz - Aeroporto - B. Jesus - Vitória - Ribeirinha - Guadalupe - S. Cruz	15h45
17h00	S. Cruz - Guadalupe - Ribeirinha - Vitória - Bom Jesus - Aeroporto - S. Cruz	17h45

a) À 2.^a e 4.^a Feira a partir da Ribeirinha, vai Às Almas e M. Gaspar

b) À 3.^a e 6.^a Feira a partir da Vitória, vai à Brasileira.

c) Não passa no aeroporto

itinerários

SANTA CRUZ – BOM JESUS – VITÓRIA – RIBEIRINHA – GUADALUPE – S. CRUZ

(e circuito inverso)

SANTA CRUZ-BOM JESUS-VITÓRIA-RIBEIRINHA- GUADALUPE-SANTA CRUZ		
IDA	2ª a 6ª (Monday to Friday)	VOLTA
07h30 c)		10h00
12h30 a) b)		17h00
15h00		

<p>Santa Cruz</p> <p>Rua da Boa Vista Rua do Marítimo Terreiros AEROPORTO / AIRPORT</p> <p>Bom Jesus</p> <p>Caminho do Bom Jesus Caminho do Calhau Miúdo</p> <p>Vitória</p> <p>Largo da Beira-Mar Caminho da Beira Mar da Vitória Caminho da Vitória</p> <p>Ribeirinha</p> <p>Largo da Ribeirinha Caminho Manuel Gaspar</p> <p>Guadalupe</p> <p>Caminho do Meio- Carreira Aberta Caminho da Igreja- Loja Museu João Tomaz Caminho da Igreja- Centro de Guadalupe Caminho da Igreja- Canada das Bicas Caminho da Igreja- Canada do Poço</p> <p>Santa Cruz</p> <p>Rua Eng.º Manuel Rodrigues de Miranda Rua da Boa Vista</p>
--

a) À 2ª e 4ª Feira vai às Almas e M. Gaspar.
b) À 3ª e 6ª Feira vai à Brasileira.
c) Não passa no aeroporto

Extensão do percurso: 20,1 km

Coordenadas GPS das paragens

Linha Santa Cruz - Bom Jesus - Vitória - Ribeirinha - Guadalupe - Santa Cruz

SANTA CRUZ – GUADALUPE – ALMAS – RIBEIRINHA – GUADALUPE – S. CRUZ

SANTA CRUZ-GUADALUPE-ALMAS-RIBEIRINHA-GUADALUPE-SANTA CRUZ	
2ª e 4ª Feira (Monday and Wednesday)	08h20
3ª e 6ª (Tuesday and Friday)	08h20 a) 11h45
<p style="text-align: center;">Santa Cruz Rua da Boa Vista Rua Eng.º Manuel Rodrigues de Miranda</p> <p style="text-align: center;">Guadalupe Caminho da Igreja- Canada do Poço Caminho da Igreja- Canada das Bicas Caminho da Igreja- Centro de Guadalupe Caminho da Igreja- Loja Museu João Tomaz</p> <p style="text-align: center;">Almas Caminho das Almas</p> <p style="text-align: center;">Ribeirinha Caminho Manuel Gaspar</p> <p style="text-align: center;">Guadalupe Caminho do Meio- Carreira Aberta Caminho da Igreja- Loja Museu João Tomaz Caminho da Igreja- Centro de Guadalupe Caminho da Igreja- Canada das Bicas Caminho da Igreja- Canada do Poço</p> <p style="text-align: center;">Santa Cruz Rua Eng.º Manuel Rodrigues de Miranda Rua da Boa Vista</p>	
a) Passa na Brasileira e no Largo da Ribeirinha.	

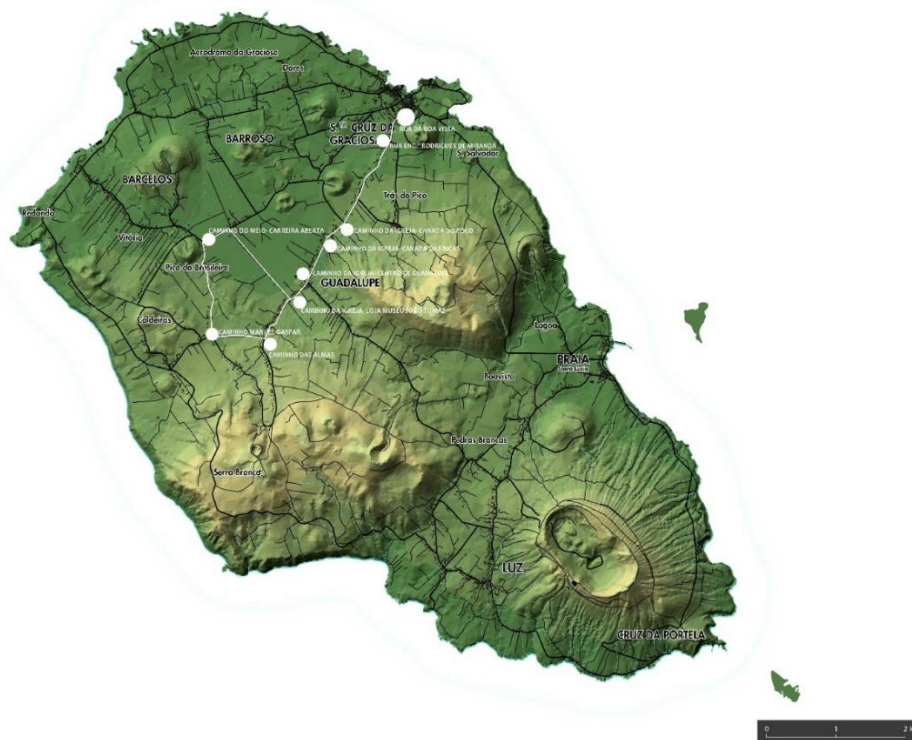
Extensão do percurso: 13,5 km

Coordenadas GPS

--

Linha Santa Cruz - Guadalupe - Almas - Carreira Aberta – Guadalupe – Santa Cruz

P	Itinerário	kms	Acumulado	Coordenadas	
				N	S
1	Rua da Boa Vista	0,00	0,00	39° 5'1.08"N	28° 0'23.13"W
2	Rua Eng.º Manuel Rodrigues de Miranda	0,50	0,50	39° 4'47.25"N	28° 0'29.77"W
3	Caminho da Igreja- Canada do Poço	1,40	1,90	39° 4'9.30"N	28° 0'55.95"W
4	Caminho da Igreja- Canada das Bicas	0,40	2,30	39° 3'59.43"N	28° 1'8.04"W
5	Caminho da Igreja- Centro de Guadalupe	0,60	2,90	39° 3'42.39"N	28° 1'17.38"W
6	Caminho da Igreja- Loja Museu João Tomaz	0,40	3,30	39° 3'32.72"N	28° 1'26.75"W
7	Caminho das Almas	1,50	4,80	39° 3'14.49"N	28° 1'42.98"W
8	Caminho Manuel Gaspar	2,40	7,20	39° 3'14.77"N	28° 2'16.33"W
9	Caminho do Meio- Carreira Aberta	1,40	8,60	39° 4'0.30"N	28° 2'20.77"W
10	Caminho da Igreja- Loja Museu João Tomaz	1,80	10,40	39° 3'32.72"N	28° 1'26.75"W
11	Caminho da Igreja- Centro de Guadalupe	0,30	10,70	39° 3'42.39"N	28° 1'17.38"W
12	Caminho da Igreja- Canada das Bicas	0,60	11,30	39° 3'59.43"N	28° 1'8.04"W
13	Caminho da Igreja- Canada do Poço	0,40	11,70	39° 4'9.30"N	28° 0'55.95"W
14	Rua Eng.º Manuel Rodrigues de Miranda	1,40	13,10	39° 4'47.25"N	28° 0'29.77"W
15	Rua da Boa Vista	0,40	13,50	39° 5'1.08"N	28° 0'23.13"W



HORÁRIOS

ZONA 3

SANTA CRUZ - FONTES

Horários

S. Cruz		S. Cruz
Partida	Descrição	Chegada

à 2ª e 5ª Feira		
09:30	S. Cruz-Fontes-S. Cruz	09:45
12:00	S. Cruz-Fontes-S. Cruz	12:15

2ª a 6ª a Feira		
17:45	S. Cruz-Fontes-S. Cruz	18:00

SANTA CRUZ-FONTES-SANTA CRUZ

<p>2ª e 5ª (Monday and Thursday)</p> <p>09h30</p> <p>12h00</p> <p>2ª a 6ª (Monday to Friday)</p> <p>17h45</p>
<p>Santa Cruz</p> <p>Rua da Boa Vista</p> <p>Rua Eng.º Manuel Rodrigues de Miranda</p> <p>Fontes</p> <p>Largo das Fontes</p> <p>Santa Cruz</p> <p>Rua Eng.º Manuel Rodrigues de Miranda</p> <p>Rua da Boa Vista</p>

Coordenadas GPS Paragens

Linha Santa Cruz - Fontes - Santa Cruz					
P	Itinerário	kms	Acumulado	Coordenadas	
				N	S
1	Rua da Boa Vista	0,00	0,00	39° 5'1.08"N	28° 0'23.13"W
2	Rua Eng.º Manuel Rodrigues de Miranda	0,48	0,48	39° 4'47.25"N	28° 0'29.77"W
3	Largo das Fontes	1,60	2,08	39° 4'10.03"N	28° 0'25.12"W
4	Rua Eng.º Manuel Rodrigues de Miranda	1,40	3,48	39° 4'47.25"N	28° 0'29.77"W

