

ANEXO I
CARREIRAS, HORÁRIOS, ITINERÁRIOS E PARAGENS

Carreira 1
BISCOITOS – SERRETA – ANGRA

Horários
Dia útil escolar

Sentido de Circulação: Biscoitos -> Angra

Descrição	Horário		Extensão (Km)
	Partida	Chegada	
Biscoitos-Serreta-Angra	06:20	07:40	37,5
Biscoitos-Serreta-Angra	07:20	08:40	37,5
Biscoitos-Serreta-Angra	09:30	10:50	37,5
Biscoitos-Serreta-Angra	13:00	14:20	37,5
Biscoitos-Serreta-Angra	14:30	15:50	37,5
Biscoitos-Serreta-Angra	17:00	18:20	37,5

Sentido de Circulação: Angra -> Biscoitos

Descrição	Horário		Extensão (Km)
	Partida	Chegada	
Angra-Serreta-Biscoitos	07:45	09:05	37,5
Angra-Serreta-Biscoitos	10:30	11:50	37,5
Angra-Serreta-Biscoitos	13:00	14:20	37,5
Angra-Serreta-Biscoitos	16:00	17:20	37,5
Angra-Serreta-Biscoitos	17:00	18:20	37,5
Angra-Serreta-Biscoitos	18:00	19:20	37,5
Angra-Serreta-Biscoitos	19:00	20:20	37,5

Carreira 1
BISCOITOS – SERRETA – ANGRA
Horários
Dia útil não escolar

Sentido de Circulação: Biscoitos -> Angra

Descrição	Horário		Extensão (Km)
	Partida	Chegada	
Biscoitos-Serreta-Angra	06:20	07:40	37,5
Biscoitos-Serreta-Angra	07:20	08:40	37,5
Biscoitos-Serreta-Angra	09:30	10:50	37,5
Biscoitos-Serreta-Angra	13:00	14:20	37,5
Biscoitos-Serreta-Angra	14:30	15:50	37,5
Biscoitos-Serreta-Angra	17:30	18:50	37,5

Sentido de Circulação: Angra -> Biscoitos

Descrição	Horário		Extensão (Km)
	Partida	Chegada	
Biscoitos-Serreta-Angra	07:45	09:05	37,5
Biscoitos-Serreta-Angra	10:30	11:50	37,5
Biscoitos-Serreta-Angra	13:00	14:20	37,5
Biscoitos-Serreta-Angra	16:00	17:20	37,5
Biscoitos-Serreta-Angra	17:00	18:20	37,5
Biscoitos-Serreta-Angra	18:00	19:20	37,5
Biscoitos-Serreta-Angra	19:00	20:20	37,5

Carreira 1
BISCOITOS – SERRETA – ANGRA
Horários
Sábado

Sentido de Circulação: Biscoitos -> Angra

Descrição	Horário		Extensão (Km)
	Partida	Chegada	
Biscoitos-Serreta-Angra	06:20	07:40	37,5
Biscoitos-Serreta-Angra	07:20	08:40	37,5
Biscoitos-Serreta-Angra	09:30	10:50	37,5
Biscoitos-Serreta-Angra	13:00	14:20	37,5
Biscoitos-Serreta-Angra	17:30	18:50	37,5

Sentido de Circulação: Angra -> Biscoitos

Descrição	Horário		Extensão (Km)
	Partida	Chegada	
Angra-Serreta-Biscoitos	07:45	09:05	37,5
Angra-Serreta-Biscoitos	10:30	11:50	37,5
Angra-Serreta-Biscoitos	13:00	14:20	37,5
Angra-Serreta-Biscoitos	16:00	17:20	37,5
Angra-Serreta-Biscoitos	19:00	20:20	37,5

Carreira 1

BISCOITOS – SERRETA – ANGRA

Horários
Domingo e Feriados

Sentido de Circulação: Biscoitos -> Angra

Descrição	Horário		Extensão (Km)
	Partida	Chegada	
Biscoitos-Serreta-Angra	10:30	11:50	37,5
Biscoitos-Serreta-Angra	13:30	14:50	37,5
Biscoitos-Serreta-Angra	17:30	18:50	37,5

Sentido de Circulação: Angra -> Biscoitos

Descrição	Horário		Extensão (Km)
	Partida	Chegada	
Angra-Serreta-Biscoitos	12:00	13:20	37,5
Angra-Serreta-Biscoitos	16:00	17:20	37,5
Angra-Serreta-Biscoitos	19:00	20:20	37,5

Quadro Resumo

2ª a 6ª feira		Sábado		Domingo	
Biscoitos	Angra	Biscoitos	Angra	Biscoitos	Angra
06:20	07:45	06:20	----	----	----
07:20	10:30	07:20	10:30	10:30	----
09:30	----	09:30	13:00	13:30	12:00
13:00	13:00	13:00	16:00	17:30	16:00
14:30	16:00	----	----	----	19:00
17:00 a)	17:00	17:30	----		
17:30 b)	18:00	----	19:00		
	19:00				

a) No período escolar

b) No período não escolar

Carreira 1
BISCOITOS – SERRETA – ANGRA
Itinerário

Biscoitos (Caparica) – Biscoitos (L. Igreja) – Biscoitos (Escola) – Altares (Arrochela) – Altares (Igreja) – Altares (C^a. dos Morros) – Raminho (Igreja) – Raminho (Chafariz) – Serreta (Estalagem) – Serreta (Garagem) – Serreta (Igreja) – Serreta (Ribeira das 14) – 12 Ribeiras (Chafariz do Cimo da Ladeira) – 12 Ribeiras (Igreja) – 12 Ribeiras (Ribeira das 10) – St^a. Bárbara (C^a. Bagacina) – St^a. Bárbara (Igreja) – St^a. Bárbara (Rib. M. Vieira) – Cinco Ribeiras (Igreja) – Cruz das Cinco – Ribeira da Ponte – C^a. Cruz Dourada – S. Mateus (Terreiro) – Quinta da Pata – Silveira – Praça Velha – Avenida.

Extensão total = 37,50 km



Fonte: www.evt.pt

Carreira 1
BISCOITOS – SERRETA – ANGRA
Paragens (GPS)

CARREIRA Nº 1 BISCOITOS - SERRETA - ANGRA			
Nº	Paragem	L AT GRAUS	LONG GRAUS
1	Caparica	38,4704870	-27,1510440
2	Bairro S. Pedro, 36	38,4710262	-27,1511121
3	Igreja S. Pedro	38,4721874	-27,1510566
4	Largo S. Sebastião	38,4730781	-27,1516306
5	Canada S. Sebastião Entrada	38,4741264	-27,1510120
6	Junta Freguesia Biscoitos	38,4736520	-27,1530336
7	Canada Porto Entrada	38,4737375	-27,1544040
8	Canada Salga	38,4736070	-27,1549788
9	EBI Biscoitos	38,4734648	-27,1600718
10	Arrochela	38,4734327	-27,1625430
11	À Fonseca, Chafariz	38,4732840	-27,1713097
12	Ribeira da Luz	38,4735267	-27,1726991
13	Achadas, 20	38,4733372	-27,1738331
14	Igreja Altares	38,4729569	-27,1753350
15	Escola Altares	38,4728442	-27,1803926
16	Rua Engenho	38,4728264	-27,1811788
17	Bombeiros Altares	38,4729450	-27,1820537
18	Ribeira dos Gatos	38,4732824	-27,1835121
19	Canado dos Morros	38,4733286	-27,1852190
20	Teatro do Meio, 8	38,4731985	-27,1904665
21	Canada dos 2 Moios	38,4726025	-27,1924588
22	Estrada Regional Raminho, 17	38,4723561	-27,1935507
23	Igreja Raminho	38,4718269	-27,1945638
24	Canada da Bernarda	38,4713826	-27,1955988
25	Ribeira do Vieira	38,4710999	-27,2003858
26	Presa Grande	38,4705757	-27,2015961
27	Ribeira do Borges	38,4700010	-27,2026325
28	Estrada Regional Raminho, 18	38,4754820	-27,2033687
29	Chafariz, 54	38,4644645	-27,2048193
30	Estrada Regional Raminho, 20	38,4644680	-27,2100000
31	Mata da Serreta Parque	38,4618536	-27,2127625
32	Garagem Serreta, 22	38,4542789	-27,2151391
33	Cova da Serreta	38,4535114	-27,2152044
34	Canada da Fonte	38,4520739	-27,2148148
35	Ao Terreiro	38,4516180	-27,2150663
36	Canada do Alves	38,4506839	-27,2153155
37	Igreja Serreta	38,4558564	-27,2153815
38	Tichoa, 28	38,4453079	-27,2153174
39	Praça Toiros Serreta	38,4446572	-27,2155373
40	Estrada Regional Serreta. 27	38,4440538	-27,2200419
41	Canada da Vassoura	38,4432824	-27,2202237

42	Estrada Regional Serreta, 6	38,4425504	-27,2204144
43	Ribeira das Catorze	38,4415749	-27,2200000
44	À Cruz, 16	38,4404449	-27,2156673
45	Canada das Mancebas	38,4355080	-27,2153790
46	À Bagacina	38,4342257	-27,2153795
47	Chafariz do Cimo da Ladeira	38,4328325	-27,2148987
48	À Cruzinha	38,4317447	-27,2144354
49	Junta Freguesia Doze Ribeiras	38,4307365	-27,2142385
50	Igreja Doze Ribeiras	38,4302513	-27,2140881
51	Estrada Regional Doze Ribeiras, 75	38,4255415	-27,2137237
52	Casa Etnográfica	38,4249497	-27,2134576
53	Estrada Regional Doze Ribeiras, 70	38,4244436	-27,2130958
54	Estrada Regional Doze Ribeiras, 35	38,4239851	-27,2129150
55	Estrada Regional Doze Ribeiras, 29	38,4233111	-27,2124353
56	Terreiro da Dez	38,4219789	-27,2114632
57	Às Nove	38,4210942	-27,2102618
58	Bomba Santa Bárbara	38,4206647	-27,2051458
59	Estrada Regional Santa Bárbara. 49	38,42'00000	-27,2041067
60	Canada da Bagacina	38,4150800	-27,2030230
61	Às Sete, Igreja	38,4146791	-27,2020840
62	Ladeira das Seis	38,4145973	-27,2011167
63	Escola Santa Bárbara	38,4145711	-27,2006124
64	Canada do Miradouro	38,4144046	-27,1958403
65	Canada dos Terreiros	38,4142054	-27,1946495
66	Ribeira Manuel Vieira	38,4133301	-27,1934259
67	Ladeira da Pacheca	38,4127165	-27,1926566
68	Canada da Praia	38,4116829	-27,1916247
69	Canada José A. Sousa	38,4109613	-27,1908756
70	Igreja Cinco Ribeiras	38,4103981	-27,1903172
71	Queijo Vaquinha	38,4053023	-27,1853771
72	Estrada Regional Cinco Ribeiras, 83	38,4046240	-27,1840217
73	Estrada Regional Cinco Ribeiras, 45	38,4041270	-27,1829379
74	Cruz	38,4034354	-27,1815093
75	Abaixo Cruz, 29	38,4030908	-27,1808606
76	Canada Luís Coelho	38,4023430	-27,1809089
77	Estrada Regional S. Bartolomeu, 67	38,401560	-27,1810046
78	Caminho Pôr do Sol	38,4009275	-27,1807460
79	Ribeira da Ponte	38,3959087	-27,1759369
80	Estrada Regional Pesqueiro, 83	38,3953839	-27,1753364
81	Estrada Regional Pesqueiro, 3	38,3944824	-27,1742393
82	Cruz Dourada	38,3923571	-27,1703626
83	Negrilo	38,3922375	-27,1656327
84	Entrada Pousada Juventude	38,3922560	-27,1649335
85	Terreiro S. Mateus	38,3920667	-27,1618937
86	Igreja S. Mateus	38,3922369	-27,1611657
87	Porto S. Mateus	38,3925521	-27,1604562
88	Forte S. Mateus	38,3924837	-27,1557546

89	Bravio	38,3923004	-27,1550968
90	Bairro Novo	38,3921157	-27,1540893
91	Canada Luz	38,3919725	-27,1524071
92	Quinta da Pata	38,3922593	-27,1516786
93	Caminho de Baixo, 59	38,3922178	-27,1448348
94	Quinta da Estrela	38,3925221	-27,1436657
95	Caminho de Baixo, 10	38,3924927	-27,1421203
96	Silveira	38,3924337	-27,1413658
97	Twins	38,3924862	-27,1400170
98	Rotunda T. Mar	38,3924325	-27,1349364
99	Fanal	38,3920639	-27,1340195
100	Alto das Covas	38,3921180	-27,1323258
101	Praça Velha(Interurbanas)	38,3920786	-27,1306953
102	Liceu	38,3921642	-27,1252790
103	Hospital Velho	38,3934478	-27,1247770

Zonas Tarifadas

CARREIRA Nº 1 ANGRA - SERRETA - BISCOITOS			
Nº	Paragem	LAT GRAUS	LONG GRAUS
104	Avenida Álvaro Martins Homem	38,3926239	-27,1239480
105	Avenida Infante D. Henrique	38,3921752	-27,1238890
106	Tribunal	38,3922978	-27,1250701
107	Jardim	38,3924605	-27,1309024
108	Rádio Clube Angra	38,3922050	-27,1329485
109	Fanal	38,3920812	-27,1340951
110	Rotunda T. Mar	38,3925382	-27,1349329
111	Twins	38,3924770	-27,1401553
112	Silveira	38,3924655	-27,1413903
113	Caminho de Baixo, 10	38,3924997	-27,1421321
114	Quinta da Estrela	38,3925247	-27,1436683
115	Caminho de Baixo, 59	38,3922417	-27,1448744
116	Quinta da Pata	38,3922832	-27,1517182
117	Canada Luz	38,3919760	-27,1524636
118	Bairro Novo	38,3921523	-27,1541212
119	Bravio	38,3923173	-27,1551012
120	Forte S. Mateus	38,3925163	-27,1557547
121	Porto S. Mateus	38,3925718	-27,1604827
122	Igreja S. Mateus	38,3922956	-27,1611917
123	Terreiro S. Mateus	38,3920991	-27,1619554
124	Entrada Pousada Juventude	38,3922907	-27,1649663
125	Negrito	38,3922487	-27,1656701
126	Cruz Dourada	38,3924023	-27,1703472
127	Estrada Regional Pesqueiro, 3	38,3945074	-27,1742540
128	Estrada Regional Pesqueiro, 83	38,3954098	-27,1753376
129	Ribeira da Ponte	38,3959318	-27,1800000

130	Caminho Pôr do Sol	38,4009617	-27,1807116
131	Estrada Regional S. Bartolomeu, 67	38,4015850	-27,1810299
132	Canada Luís Coelho	38,4023628	-27,1808954
133	Abaixo Cruz, 29	38,4031178	-27,1808873
134	Cruz	38,4034804	-27,1815533
135	Estrada Regional Cinco Ribeiras, 45	38,4041502	-27,1829522
136	Estrada Regional Cinco Ribeiras, 83	38,4046477	-27,1840326
137	Queijo Vaquinha	38,4052960	-27,1854081
138	Igreja Cinco Ribeiras	38,4104357	-27,1903153
139	Canada José A. Sousa	38,4109722	-27,1908667
140	Canada da Praia	38,4117006	-27,1916074
141	Ladeira da Pacheca	38,4127591	-27,1926909
142	Ribeira Manuel Vieira	38,4133717	-27,1934188
143	Canada dos Terreiros	38,4142189	-27,1946653
144	Canada do Miradouro	38,4144701	-27,1958469
145	Escola Santa Bárbara	38,4146055	-27,2005037
146	Ladeira das Seis	38,4146485	-27,2011325
147	Às Sete, Igreja	38,4147224	-27,2020288
148	Canada da Bagacina	38,4151201	-27,2030779
149	Estrada Regional Santa Bárbara. 49	38,4200079	-27,2041065
150	Bomba Santa Bárbara	38,4206798	-27,2051533
151	Às Nove	38,4210899	-27,2102402
152	Terreiro da Dez	38,4219936	-27,2114514
153	Estrada Regional Doze Ribeiras, 29	38,4233301	-27,2124276
154	Estrada Regional Doze Ribeiras, 35	38,4240064	-27,2127709
155	Estrada Regional Doze Ribeiras, 70	38,4244630	-27,2131093
156	Casa Etnográfica	38,4249793	-27,2134347
157	Estrada Regional Doze Ribeiras, 75	38,4255640	-27,2137364
158	Igreja Doze Ribeiras	38,4302659	-27,2140879
159	Junta Freguesia Doze Ribeiras	38,4367467	-27,2142160
160	À Cruzinha	38,4317652	-27,2144035
161	Chafariz do Cimo da Ladeira	38,4328649	-27,2148668
162	À Bagacina	38,4342329	-27,2153441
163	Canada das Mancebas	38,4355493	-27,2153478
164	À Cruz, 16	38,4404698	-27,2156458
165	Ribeira das Catorze	38,4415752	-27,2200000
166	Estrada Regional Serreta, 6	38,4425774	-27,2203695
167	Canada da Vassoura	38,4432918	-27,2201903
168	Estrada Regional Serreta. 27	38,4440241	-27,2200000
169	Praça Toiros Serreta	38,4446527	-27,2154800
170	Tichoa, 28	38,4453137	-27,2152772
171	Igreja Serreta	38,4458624	-27,2153455
172	Canada do Alves	38,4507059	-27,2152816
173	Ao Terreiro	38,4516196	-27,2150496
174	Canada da Fonte	38,4520946	-27,2147746
175	Cova da Serreta	38,4535318	-27,2151851
176	Garagem Serreta, 22	38,4543140	-27,2151322

177	Mata da Serreta Parque	38,4618949	-27,2127431
178	Estrada Regional Raminho, 20	38,4644600	-27,2100000
179	Chafariz, 54	38,4644177	-27,2048027
180	Estrada Regional Raminho, 18	38,4654524	-27,2033587
181	Ribeira do Borges	38,4700125	-27,2025917
182	Presa Grande	38,4705705	-27,2015461
183	Ribeira do Vieira	38,4710915	-27,2003654
184	Canada da Bernarda	38,4713829	-27,1955661
185	Igreja Raminho	38,4718247	-27,1945337
186	Estrada Regional Raminho, 17	38,4723595	-27,1935366
187	Canada dos 2 Moios	38,4725904	-27,1924139
188	Teatro do Meio, 8	38,4731881	-27,1904320
189	Canado dos Morros	38,4733234	-27,1851990
190	Ribeira dos Gatos	38,4732590	-27,1834966
191	Bombeiros Altares	38,4729489	-27,1820398
192	Rua Engenho	38,4728089	-27,1811509
193	Escola Altares	38,4728141	-27,1803582
194	Igreja Altares	38,4729431	-27,1753093
195	Achadas, 20	38,4733278	-27,1738107
196	Ribeira da Luz	38,4735106	-27,1726703
197	À Fonseca, Chafariz	38,4732658	-27,1713013
198	Arrochela	38,4734148	-27,1625191
199	EBI Biscoitos	38,4734289	-27,1600636
200	Canada Salga	38,4735956	-27,1549536
201	Canada Porto Entrada	38,4737135	-27,1543858
202	Junta Freguesia Biscoitos	38,4736212	-27,1530495
203	Canada do Caldeiro, Mercearia	38,4718947	-27,1542405
204	Canada do Rego	38,4709756	-27,1545814
205	Caparica	38,4704894	-27,1511105

Zonas Tarifadas

CARREIRAS INTERURBANAS

Carreira 2

ANGRA – PRAIA

Horários

Dia útil escolar e não escolar

Sentido de Circulação:		Angra -> Praia		Extensão (Km)
Itinerário	Descrição	Horário		
		Partida	Chegada	
2A	Angra-Praia	06:15	07:00	23,8
2A	Angra-Praia	07:00	07:50	23,8
2A	Angra-Praia	08:00	08:50	23,8
2A	Angra-Praia	09:00	09:50	23,8
2A	Angra-Praia	10:00	10:50	23,8
2A	Angra-Praia	11:00	11:50	23,8
2A	Angra-Praia	12:00	12:50	23,8
2B	Angra-Porto Judeu-Praia	13:00	14:00	26,6
2A	Angra-Praia	14:00	14:50	23,8
2A	Angra-Praia	15:00	15:50	23,8
2A	Angra-Praia	16:00	16:50	23,8
2A	Angra-Praia	17:00	17:50	23,8
2A	Angra-Praia	18:00	18:50	23,8
2A	Angra-Praia	19:00	19:50	23,8

Carreira 2

ANGRA – PRAIA

Horários

Dia útil escolar e não escolar

Sentido de Circulação:		Praia -> Angra		Extensão (Km)
Itinerário	Descrição	Horário		
		Partida	Chegada	
2B1	Praia-Porto Judeu-Angra	06:00	07:00	26,6
2A1	Praia-Angra	07:00	07:50	23,8
2A1	Praia-Angra	08:00	08:50	23,8
2A1	Praia-Angra	09:00	09:50	23,8
2A1	Praia-Angra	10:00	10:50	23,8
2A1	Praia-Angra	11:00	11:50	23,8
2A1	Praia-Angra	12:00	12:50	23,8
2A1	Praia-Angra	13:00	13:50	23,8
2B1	Praia-Porto Judeu-Angra	14:00	15:00	26,6
2A1	Praia-Angra	15:00	15:50	23,8
2A1	Praia-Angra	16:00	16:50	23,8
2A1	Praia-Angra	17:00	17:50	23,8
2A1	Praia-Angra	18:00	18:50	23,8
2A1	Praia-Angra	19:00	19:50	23,8

Carreira 2

ANGRA – PRAIA

Horários
Sábado

Sentido de Circulação:		Angra ->		Praia
Itinerário	Descrição	Horário		Extensão (Km)
		Partida	Chegada	
2A	Angra-Praia	06:15	07:00	23,8
2A	Angra-Praia	07:00	07:50	23,8
2A	Angra-Praia	08:00	08:50	23,8
2B	Angra-Porto Judeu-Praia	09:00	10:00	26,6
2A	Angra-Praia	10:00	10:50	37,5
2A	Angra-Praia	11:00	11:50	23,8
2B	Angra-Porto Judeu-Praia	12:00	13:00	26,6
2A	Angra-Praia	13:00	13:50	23,8
2A	Angra-Praia	15:00	15:50	23,8
2A	Angra-Praia	17:00	17:50	23,8
2B	Angra-Porto Judeu-Praia	19:00	20:00	26,6

Sentido de Circulação:		Praia ->		Angra
Itinerário	Descrição	Horário		Extensão (Km)
		Partida	Chegada	
2B1	Praia-Porto Judeu-Angra	06:00	07:00	26,6
2B1	Praia-Porto Judeu-Angra	07:00	08:00	26,6
2B1	Praia-Porto Judeu-Angra	08:00	09:00	26,6
2B1	Praia-Porto Judeu-Angra	09:00	10:00	26,6
2B	Angra-Porto Judeu-Praia	10:00	10:50	26,6
2B	Angra-Porto Judeu-Praia	11:00	11:50	26,6
2B1	Praia-Porto Judeu-Angra	12:00	13:00	26,6
2B	Angra-Porto Judeu-Praia	13:00	13:50	26,6
2B	Angra-Porto Judeu-Praia	14:00	14:50	26,6
2B	Angra-Porto Judeu-Praia	16:00	16:50	26,6
2B	Angra-Porto Judeu-Praia	18:00	18:50	26,6

Carreira 2
ANGRA – PRAIA
Horários
Domingos e Feriados

Sentido de Circulação: Angra -> Praia

Itinerário	Descrição	Horário		Extensão (Km)
		Partida	Chegada	
2B	Angra-Porto Judeu-Praia	09:00	10:00	26,6
2C	Angra-Porto Martins-Praia	11:00	12:00	29,9
2B	Angra-Porto Judeu-Praia	13:00	14:00	26,6
2C	Angra-Porto Martins-Praia	15:00	16:00	29,9
2B	Angra-Porto Judeu-Praia	17:00	18:00	26,6
2A	Angra-Praia	19:00	19:50	23,8

Sentido de Circulação: Praia -> Angra

Itinerário	Descrição	Horário		Extensão (Km)
		Partida	Chegada	
2C1	Praia-Porto Martins-Angra	08:00	09:00	29,9
2B1	Praia-Porto Judeu-Angra	10:00	11:00	26,6
2C1	Praia-Porto Martins-Angra	12:00	13:00	29,9
2B1	Praia-Porto Judeu-Angra	14:00	15:00	26,6
2C1	Praia-Porto Martins-Angra	16:00	17:00	29,9
2B1	Praia-Porto Judeu-Angra	18:00	19:00	26,6

Quadro Resumo

2ª a 6ª feira		Sábado		Domingo e Feriado	
Angra	Praia	Angra	Praia	Angra	Praia
06:15	06:00 b)	06:15	06:00 b)		
07:00	07:00	07:00	07:00 c)		
08:00	08:00	08:00	08:00 c)		08:00 d)
09:00 a)	09:00	09:00 c)	09:00 c)	09:00 c)	
10:00	10:00	10:00	10:00		10:00 c)
11:00	11:00	11:00	11:00	11:00 d)	
12:00	12:00	12:00 c)	12:00 c)		12:00 d)
13:00 c)	13:00	13:00	13:00	13:00 c)	
14:00	14:00 c)		14:00		14:00 c)
15:00 a)	15:00	15:00		15:00 d)	
16:00	16:00 a)		16:00		16:00 d)
17:00	17:00	17:00		17:00 c)	
18:00	18:00		18:00		18:00 c)
19:00	19:00	19:00 c)		19:00	

- a) Vai pelos Álamos Bravos
b) Vai ao Porto Judeu e passam pela L. Grande
c) Vai ao Porto Judeu de Baixo
d) Vai ao Porto Martins

Carreira 2

ANGRA – PRAIA

Itinerários

Angra do Heroísmo – Praia da Vitória

2A (Angra - Praia) e 2A1 (Praia – Angra)

Angra (Praça Velha) – Atalaia – Santo Amaro – Ladeira Grande (Entrada) – Ladeira Grande (L. Serretinha) – Feteira (Igreja) – Canada do Tapete – Ribeira do Testo (Entrada) – Boavista – S. Sebastião (Largo) – Ribeira Seca – Fonte do Bastardo (Império) – Cabo da Praia (Entrada) – Cabo da Praia (Igreja) – Belo Jardim – Praia.

Extensão total = 23,80 km



Fonte: www.evt.pt

Carreira 2

ANGRA – PRAIA

Itinerários

Angra do Heroísmo / Porto Judeu / Praia da Vitória

2B (Angra/Porto Judeu/Praia) e 2B1 (Praia/Porto Judeu/Angra)

Angra (Praça Velha) – Atalaia – Santo Amaro – Ladeira Grande (Entrada) – Ladeira Grande (L. Serretinha) – Feteira (Igreja) – Canada do Tapete – Ribeira do Testo (Entrada) – Porto Judeu – Boavista – S. Sebastião (Largo) – Ribeira Seca – Fonte do Bastardo (Império) – Cabo da Praia (Entrada) – Cabo da Praia (Igreja) – Belo Jardim – Praia.

Extensão total = 26,60 km



Fonte: www.evt.pt

Angra Heroísmo / Porto Martins / Praia da Vitória

2C (Angra/Porto Martins/Praia) e 2C1 (Praia/Porto Martins/Angra)

Angra (Praça Velha) – Atalaia – Santo Amaro – Ladeira Grande (Entrada) – Ladeira Grande (L. Serretinha) – Feteira (Igreja) – Canada do Tapete – Ribeira do Testo (Entrada) – Boavista – S. Sebastião (Largo) – Ribeira Seca – Fonte do Bastardo (Império) – Porto Martins – Cabo da Praia (Igreja) – Belo Jardim – Praia.

Extensão total = 29,90 km



Fonte: www.evt.pt

Carreira 2
ANGRA – PRAIA
Paragens (GPS)

CARREIRA Nº 2 ANGRA - PRAIA			
Nº	Paragem	LAT GRAUS	LONG GRAUS
101	Praça Velha(Interurbanas)	38,3920786	-27,1306953
102	Liceu	38,3921642	-27,1252790
104	Avenida Álvaro Martins Homem	38,3926239	-27,1239480
208	Praça de Toiros	38,3927646	-27,1230564
209	Rua Dr. José Bruno Carreiro	38,3927622	-27,1222675
210	Grota do Vale	38,3924903	-27,1204372
211	Atalaia	38,3917217	-27,1142814
212	Sotran	38,3919300	-27,1133839
213	Santo Amaro	38,3923835	-27,1111444
214	Acima Escola	38,3924584	-27,1103163
215	Terreiro das Covas, 18	38,3926326	-27,1050839
216	Terreiro das Covas, 66	38,3931338	-27,1030219
217	Entrada Ladeira Grande	38,3930819	-27,1011882
218	Centro Equestre	38,3923530	-27,0950351
219	Estrada Regional Feteira, 18	38,3923505	-27,0939559
220	Entrada Serretinha (Aracaia)	38,3924880	-27,0924442
221	Caminho Novo	38,3921532	-27,0913763
222	Igreja Feteira	38,3919672	-27,0902211
223	Junta Freguesia Feteira	38,3920696	-27,0855305
224	Escola Feteira	38,3923582	-27,0849086
225	Império Feteira	38,3925230	-27,0834766
226	Canada do Outeiro	38,3924225	-27,0827730
227	Canada do Saco	38,3923848	-27,0816887
228	Canada do Tapete	38,3925462	-27,0801076
229	Império do "Galinho"	38,3927444	-27,0751070
230	Ribeira do Testo	38,3929095	-27,0731885
231	Estrada Regional Porto Judeu, 50	38,3931542	-27,0719673
232	Guarita	38,3931997	-27,0709161
233	Canada João Pacheco	38,3928941	-27,0650244
234	Boavista	38,3936239	-27,0618701
235	Estrada Regional S. Sebastião, 18	38,3945141	-27,0610301
236	Escola Francisco Ferreira Drummond	38,3951373	-27,0552661
237	Canada do Barreiro, 44	38,3953691	-27,0540947
238	Santa Casa	38,3955294	-27,0532330
239	Praça Vila	38,3956888	-27,0526046
240	Escola Velha	38,4000813	-27,0522709
241	Rochão da Cruz, 17	38,4009436	-27,0523622
242	Canada do Riadouro	38,4019618	-27,0523861
243	Aldeia Nova, 11	38,4028566	-27,0525377
244	Ribeira Seca	38,4046054	-27,0532944
245	Canada do Pico, 118B	38,4057398	-27,0527765

246	Estrada Regional Fonte Bastardo, 149	38,4104532	-27,0521266
247	Estrada Regional Fonte Bastardo, 108	38,4115535	-27,0514697
248	Sociedade Fonte Bastardo	38,4125809	-27,0509935
249	Império Fonte Bastardo	38,4130714	-27,0500606
250	Igreja Fonte Bastardo	38,4134456	-27,0454389
251	Canada do Regelo	38,4141175	-27,0444386
252	Recanto	38,4147008	-27,0431887
253	Entrada Cabo da Praia	38,4153209	-27,0424669
254	Posto Leite Cabo da Praia	38,4200959	-27,0355994
255	Rua das Pedras, 116	38,4206159	-27,0352986
256	Entrada Rua Nova	38,4212333	-27,0346980
257	Igreja Cabo da Praia	38,4223847	-27,0330011
258	Canada dos Poços, 15	38,4231231	-27,0336704
259	Snack Bar André	38,4236606	-27,0339200
260	Tronqueiras	38,4246146	-27,0344453
261	Belo Jardim	38,4254561	-27,0349343
262	Rotunda Boavista	38,4306989	-27,0348847
263	Hotel Atlântida Mar	38,4317665	-27,0346290
264	Boavista, 1	38,4326455	-27,0346126
265	Poço da Areia	38,4339899	-27,0343125
266	Finanças	38,4341478	-27,0355295
267	Estrada da Circunvalação	38,4409097	-27,0406612
268	Cruz Dona Beatriz	38,4416400	-27,0404386
269	Estrada 25 Abril, 46	38,4411103	-27,0355273
270	Escola Vitorino Nemésio	38,4354029	-27,0355984

Zonas Tarifadas

CARREIRA Nº 2 PRAIA - ANGRA			
Nº	Paragem	LAT GRAUS	LONG GRAUS
271	Escola Vitorino Nemésio	38,4354029	-27,0355984
272	Hiper	38,4344724	-27,0400000
273	Boavista, 1	38,4326662	-27,0346495
274	Hotel Atlântida Mar	38,4317537	-27,0346697
275	Rotunda Boavista	38,4306928	-27,0349303
276	Belo Jardim	38,4253191	-27,0349491
277	Tronqueiras	38,4245780	-27,0344917
278	Snack Bar André	38,4236277	-27,0339331
279	Canada dos Poços, 15	38,4231036	-27,0336774
280	Igreja Cabo da Praia	38,4223862	-27,0330577
281	Entrada Rua Nova	38,4212297	-27,0347413
282	Rua das Pedras, 116	38,4206148	-27,0353277
283	Posto Leite Cabo da Praia	38,4200844	-27,0356255
284	Entrada Cabo da Praia	38,4153119	-27,0425154
285	Recanto	38,4147137	-27,0432101
286	Canada do Regelo	38,4141017	-27,0445701

287	Igreja Fonte Bastardo	38,4134103	-27,0454936
288	Império Fonte Bastardo	38,4130178	-27,0503201
289	Sociedade Fonte Bastardo	38,4125917	-27,0510482
290	Estrada Regional Fonte Bastardo, 108	38,4115656	-27,0514752
291	Estrada Regional Fonte Bastardo, 149	38,4104406	-27,0521441
292	Canada do Pico, 118B	38,4057357	-27,0528026
293	Ribeira Seca	38,4045222	-27,0534485
294	Aldeia Nova, 11	38,4028383	-27,0525644
295	Canada do Riadouro	38,4019402	-27,0524099
296	Rochão da Cruz, 17	38,4006146	-27,0523788
297	Farmácia S. Sebastião	38,4002827	-27,0525413
298	Praça Vila	38,3957162	-27,0528251
299	Santa Casa	38,3955455	-27,0532513
300	Canada do Barreiro, 44	38,3953847	-27,0541178
301	Escola Francisco Ferreira Drummond	38,3951714	-27,0552772
302	Estrada Regional S. Sebastião, 18	38,3945296	-27,0610604
303	Boavista	38,3936383	-27,0619016
304	Canada João Pacheco	38,3929501	-27,0650859
305	Guarita	38,3932064	-27,0709318
306	Estrada Regional Porto Judeu, 50	38,3931682	-27,0719964
307	Ribeira do Testo	38,3929188	-27,0733019
308	Império do "Galinho"	38,3927791	-27,0751466
309	Canada do Tapete	38,3925695	-27,0801256
310	Canada do Saco	38,3923856	-27,0817128
311	Canada do Outeiro	38,3924673	-27,0827881
312	Império Feteira	38,3925605	-27,0835616
313	Escola Feteira	38,3923908	-27,0849342
314	Junta Freguesia Feteira	38,3921070	-27,0855508
315	Igreja Feteira	38,3919995	-27,0902108
316	Caminho Novo	38,3921667	-27,0913699
317	Entrada Serretinha (Aracaia)	38,3925094	-27,0924420
318	Estrada Regional Feteira, 18	38,3923058	-27,0940780
319	Centro Equestre	39,3923777	-27,0950520
320	Entrada Ladeira Grande	38,3931026	-27,1012018
321	Terreiro das Covas, 66	38,3931481	-27,1030486
322	Terreiro das Covas, 18	38,3926516	-27,1051058
323	Acima Escola	38,3924799	-27,1103146
324	Santo Amaro	38,3924646	-27,1109247
325	Sotran	38,3919617	-27,1134109
326	Atalaia	38,3917705	-27,1143154
327	Grota do Vale	38,3925212	-27,1204519
328	Rua Dr. José Bruno Carreiro	38,3927909	-27,1222784
329	Terceira Automóvel Clube	38,3926483	-27,1232471
105	Avenida Infante D. Henrique	38,3921752	-27,1238890
106	Tribunal	38,3922978	-27,1250701
101	Praça Velha (Interurbanas)	38,3920786	-27,1306953

CARREIRA Nº 2 ANGRA - PORTO JUDEU - PRAIA			
Nº	Paragem	LAT GRAUS	LONG GRAUS
101	Praça Velha(Interurbanas)	38,3920786	-27,1306953
102	Liceu	38,3921642	-27,1252790
104	Avenida Álvaro Martins Homem	38,3926239	-27,1239480
208	Praça de Toiros	38,3927646	-27,1230564
209	Rua Dr. José Bruno Carreiro	38,3927622	-27,1222675
210	Grota do Vale	38,3924903	-27,1204372
211	Atalaia	38,3917217	-27,1142814
212	Sotran	38,3919300	-27,1133839
213	Santo Amaro	38,3923835	-27,1111444
214	Acima Escola	38,3924584	-27,1103163
215	Terreiro das Covas, 18	38,3926326	-27,1050839
216	Terreiro das Covas, 66	38,3931338	-27,1030219
217	Entrada Ladeira Grande	38,3930819	-27,1011882
218	Centro Equestre	38,3923530	-27,0950351
219	Estrada Regional Feteira, 18	38,3923505	-27,0939559
220	Entrada Serretinha(Aracaia)	38,3924880	-27,0924442
221	Caminho Novo	38,3921532	-27,0913763
222	Igreja Feteira	38,3919672	-27,0902211
223	Junta Freguesia Feteira	38,3920696	-27,0855305
224	Escola Feteira	38,3923582	-27,0849086
225	Império Feteira	38,3925230	-27,0834766
226	Canada do Outeiro	38,3924225	-27,0827730
227	Canada do Saco	38,3923848	-27,0816887
228	Canada do Tapete	38,3925462	-27,0801076
229	Império do "Galinho"	38,3927444	-27,0751070
230	Ribeira do Testo	38,3929095	-27,0731885
330	Ladeira da Quinta, 7	38,3919614	-27,0723993
331	Ladeira da Cruz, 90	38,3913493	-27,0719186
332	Ladeira da Cruz, 60	38,3906256	-27,0718169
333	Rua João Caminho, 98	38,3903004	-27,0717934
334	Grota do Tapete	38,3901834	-27,0726787
335	Canada da Barata	38,3956984	-27,0739358
336	Ponta Gorda, Apts	38,3849667	-27,0747867
337	Entrada Ponta Gorda, 47	38,3845044	-27,0746065
338	Entrada João Caminho, 86	38,3846634	-27,0734320
339	Lar Idosos	38,3848369	-27,0724910
340	Largo Porto Judeu	38,3851283	-27,0713652
341	Sociedade, À Cruz	38,3855000	-27,0702118
342	Canada João Pacheco, 28	38,3912736	-27,0653846
234	Boavista	38,3936239	-27,0618701
235	Estrada Regional S. Sebastião, 18	38,3945141	-27,0610301
236	Escola Francisco Ferreira Drummond	38,3951373	-27,0552661
237	Canada do Barreiro, 44	38,3953691	-27,0540947
238	Santa Casa	38,3955294	-27,0532330

239	Praça Vila	38,3956888	-27,0526046
240	Escola Velha	38,4000813	-27,0522709
241	Rochão da Cruz, 17	38,4009436	-27,0523622
242	Canada do Riadouro	38,4019618	-27,0523861
243	Aldeia Nova, 11	38,4028566	-27,0525377
244	Ribeira Seca	38,4046054	-27,0532944
245	Canada do Pico, 118B	38,4057398	-27,0527765
246	Estrada Regional Fonte Bastardo, 149	38,4104532	-27,0521266
247	Estrada Regional Fonte Bastardo, 108	38,4115535	-27,0514697
248	Sociedade Fonte Bastardo	38,4125809	-27,0509935
249	Império Fonte Bastardo	38,4130714	-27,0500606
250	Igreja Fonte Bastardo	38,4134456	-27,0454389
251	Canada do Regelo	38,4141175	-27,0444386
252	Recanto	38,4147008	-27,0431887
253	Entrada Cabo da Praia	38,4153209	-27,0424669
254	Posto Leite Cabo da Praia	38,4200959	-27,0355994
255	Rua das Pedras, 116	38,4206159	-27,0352986
256	Entrada Rua Nova	38,4212333	-27,0346980
257	Igreja Cabo da Praia	38,4223847	-27,0330011
258	Canada dos Poços, 15	38,4231231	-27,0336704
259	Snack Bar André	38,4236606	-27,0339200
260	Tronqueiras	38,4246146	-27,0344453
261	Belo Jardim	38,4254561	-27,0349343
262	Rotunda Boavista	38,4306989	-27,0348847
263	Hotel Atlântida Mar	38,4317665	-27,0346290
264	Boavista, 1	38,4326455	-27,0346126
265	Poço da Areia	38,4339899	-27,0343125
266	Finanças	38,4341478	-27,0355295
267	Estrada da Circunvalação	38,4409097	-27,0406612
268	Cruz Dona Beatriz	38,4416400	-27,0404386
269	Estrada 25 Abril, 46	38,4411103	-27,0355273
270	Escola Vitorino Nemésio	38,4354029	-27,0355984

Zonas Tarifadas

CARREIRA Nº 2 PRAIA - PORTO JUDEU - ANGRA			
Nº	Paragem	LAT GRAUS	LONG GRAUS
271	Escola Vitorino Nemésio	38,4354029	-27,0355984
272	Hiper	38,4344724	-27,0400000
273	Boavista, 1	38,4326662	-27,0346495
274	Hotel Atlântida Mar	38,4317537	-27,0346697
275	Rotunda Boavista	38,4306928	-27,0349303
276	Belo Jardim	38,4253191	-27,0349491
277	Tronqueiras	38,4245780	-27,0344917
278	Snack Bar André	38,4236277	-27,0339331
279	Canada dos Poços, 15	38,4231036	-27,0336774

280	Igreja Cabo da Praia	38,4223862	-27,0330577
281	Entrada Rua Nova	38,4212297	-27,0347413
282	Rua das Pedras, 116	38,4206148	-27,0353277
283	Posto Leite Cabo da Praia	38,4200844	-27,0356255
284	Entrada Cabo da Praia	38,4153119	-27,0425154
285	Recanto	38,4147137	-27,0432101
286	Canada do Regelo	38,4141017	-27,0445701
287	Igreja Fonte Bastardo	38,4134103	-27,0454936
288	Império Fonte Bastardo	38,4130178	-27,0503201
289	Sociedade Fonte Bastardo	38,4125917	-27,0510482
290	Estrada Regional Fonte Bastardo, 108	38,4115656	-27,0514752
291	Estrada Regional Fonte Bastardo, 149	38,4104406	-27,0521441
292	Canada do Pico, 118B	38,4057357	-27,0528026
293	Ribeira Seca	38,4045222	-27,0534485
294	Aldeia Nova, 11	38,4028383	-27,0525644
295	Canada do Riadouro	38,4019402	-27,0524099
296	Rochão da Cruz, 17	38,4006146	-27,0523788
297	Farmácia S. Sebastião	38,4002827	-27,0525413
298	Praça Vila	38,3957162	-27,0528251
299	Santa Casa	38,3955455	-27,0532513
300	Canada do Barreiro, 44	38,3953847	-27,0541178
301	Escola Francisco Ferreira Drummond	38,3951714	-27,0552772
302	Estrada Regional S. Sebastião, 18	38,3945296	-27,0610604
303	Boavista	38,3936383	-27,0619016
304	Canada João Pacheco Entrada	38,3929501	-27,0650859
343	Sociedade, À Cruz	38,3855040	-27,0702334
344	Largo Porto Judeu	38,3851503	-27,0713834
345	Lar Idosos	38,3848561	-27,0725304
346	Entrada João Caminho, 86	38,3846730	-27,0734455
347	Entrada Ponta Gorda, 47	38,3845257	-27,0746472
348	Ponta Gorda, Apts	38,3849304	-27,0749103
349	Canada da Barata	38,3857241	-27,0738741
350	Grota do Tapete	38,3901647	-27,0726644
351	Rua João Caminho, 98	38,3903049	-27,0717851
352	Ladeira da Cruz, 60	38,3906343	-27,0718106
353	Ladeira da Cruz, 90	38,3913333	-27,0719213
354	Ladeira da Quinta, 7	38,3919822	-27,0724301
307	Ribeira do Testo	38,3929188	-27,0733019
308	Império do "Galinho"	38,3927791	-27,0751466
309	Canada do Tapete	38,3925695	-27,0801256
310	Canada do Saco	38,3923856	-27,0817128
311	Canada do Outeiro	38,3924673	-27,0827881
312	Império Feteira	38,3925605	-27,0835616
313	Escola Feteira	38,3923908	-27,0849342
314	Junta Freguesia Feteira	38,3921070	-27,0855508
315	Igreja Feteira	38,3919995	-27,0902108
316	Caminho Novo	38,3921667	-27,0913699

317	Entrada Serretinha (Aracaia)	38,3925094	-27,0924420
318	Estrada Regional Feteira, 18	38,3923058	-27,0940780
319	Centro Equestre	39,3923777	-27,0950520
320	Entrada Ladeira Grande	38,3931026	-27,1012018
321	Terreiro das Covas, 66	38,3931481	-27,1030486
322	Terreiro das Covas, 18	38,3926516	-27,1051058
323	Acima Escola	38,3924799	-27,1103146
324	Santo Amaro	38,3924646	-27,1109247
325	Sotran	38,3919617	-27,1134109
326	Atalaia	38,3917705	-27,1143154
327	Grota do Vale	38,3925212	-27,1204519
328	Rua Dr. José Bruno Carreiro	38,3927909	-27,1222784
329	Terceira Automóvel Clube	38,3926483	-27,1232471
105	Avenida Infante D. Henrique	38,3921752	-27,1238890
106	Tribunal	38,3922978	-27,1250701
101	Praça Velha(Interurbanas)	38,3920786	-27,1306953

Zonas Tarifadas

CARREIRA Nº 2 ANGRA - PORTO MARTINS - PRAIA			
Nº	Paragem	LAT GRAUS	LONG GRAUS
101	Praça Velha(Interurbanas)	38,3920786	-27,1306953
102	Liceu	38,3921642	-27,1252790
104	Avenida Álvaro Martins Homem	38,3926239	-27,1239480
208	Praça de Toiros	38,3927646	-27,1230564
209	Rua Dr. José Bruno Carreiro	38,3927622	-27,1222675
210	Grota do Vale	38,3924903	-27,1204372
211	Atalaia	38,3917217	-27,1142814
212	Sotran	38,3919300	-27,1133839
213	Santo Amaro	38,3923835	-27,1111444
214	Acima Escola	38,3924584	-27,1103163
215	Terreiro das Covas, 18	38,3926326	-27,1050839
216	Terreiro das Covas, 66	38,3931338	-27,1030219
217	Entrada Ladeira Grande	38,3930819	-27,1011882
218	Centro Equestre	38,3923530	-27,0950351
219	Estrada Regional Feteira, 18	38,3923505	-27,0939559
220	Entrada Serretinha (Aracaia)	38,3924880	-27,0924442
221	Caminho Novo	38,3921532	-27,0913763
222	Igreja Feteira	38,3919672	-27,0902211
223	Junta Freguesia Feteira	38,3920696	-27,0855305
224	Escola Feteira	38,3923582	-27,0849086
225	Império Feteira	38,3925230	-27,0834766
226	Canada do Outeiro	38,3924225	-27,0827730
227	Canada do Saco	38,3923848	-27,0816887
228	Canada do Tapete	38,3925462	-27,0801076
229	Império do "Galinho"	38,3927444	-27,0751070

230	Ribeira do Testo	38,3929095	-27,0731885
231	Estrada Regional Porto Judeu, 50	38,3931542	-27,0719673
232	Guarita	38,3931997	-27,0709161
233	Canada João Pacheco	38,3928941	-27,0650244
234	Boavista	38,3936239	-27,0618701
235	Estrada Regional S. Sebastião, 18	38,3945141	-27,0610301
236	Escola Francisco Ferreira Drummond	38,3951373	-27,0552661
237	Canada do Barreiro, 44	38,3953691	-27,0540947
238	Santa Casa	38,3955294	-27,0532330
239	Praça Vila	38,3956888	-27,0526046
240	Escola Velha	38,4000813	-27,0522709
241	Rochão da Cruz, 17	38,4009436	-27,0523622
242	Canada do Riadouro	38,4019618	-27,0523861
243	Aldeia Nova, 11	38,4028566	-27,0525377
244	Ribeira Seca	38,4046054	-27,0532944
245	Canada do Pico, 118B	38,4057398	-27,0527765
246	Estrada Regional Fonte Bastardo, 149	38,4104532	-27,0521266
247	Estrada Regional Fonte Bastardo, 108	38,4115535	-27,0514697
248	Sociedade Fonte Bastardo	38,4125809	-27,0509935
249	Império Fonte Bastardo	38,4130714	-27,0500606
250	Igreja Fonte Bastardo	38,4134456	-27,0454389
251	Canada do Regelo	38,4141175	-27,0444386
252	Recanto	38,4147008	-27,0431887
355	Recanto, Ermida	38,4139373	-27,0401907
356	Caminho do Recanto, 20B	38,4134925	-27,0349169
357	Caminho do Recanto, 18	38,4123803	-27,0342726
358	Caminho do Recanto, 2F	38,4113039	-27,0330692
359	Estrada Visconde, 18	38,4103773	-27,0336647
360	Estrada Madre de Deus	38,4054142	-27,0347728
361	Ponta Negra	38,4038677	-27,0357832
362	Estrada de Santa Margarida	38,4044330	-27,0349645
363	Caminho Poça da Areia	38,4053257	-27,0331566
364	Canada da Serra	38,4100000	-27,0328824
365	Igreja Porto Martins	38,4106934	-27,0322966
366	Caminho da Rocha	38,4111502	-27,0321017
367	Caminho do Pocinho, 7C	38,4111622	-27,0309337
368	Caminho do Pocinho, 4T	38,4114869	-27,0300477
369	Caminho do Pocinho, 4J	38,4122287	-27,0257669
370	Caminho do Meio, 61	38,4141820	-27,0307177
371	Caminho do Meio, 41A	38,4154168	-27,0314125
372	Caminho do Meio, 82A	38,4200865	-27,0317153
373	Caminho do Meio, 42	38,4200703	-27,0317751
374	Entrada Igreja Cabo Praia	38,4225081	-27,0329191
258	Canada dos Poços, 15	38,4231231	-27,0336704
259	Snack Bar André	38,4236606	-27,0339200
260	Tronqueiras	38,4246146	-27,0344453
261	Belo Jardim	38,4254561	-27,0349343

262	Rotunda Boavista	38,4306989	-27,0348847
263	Hotel Atlântida Mar	38,4317665	-27,0346290
264	Boavista, 1	38,4326455	-27,0346126
265	Poço da Areia	38,4339899	-27,0343125
266	Finanças	38,4341478	-27,0355295
267	Estrada da Circunvalação	38,4409097	-27,0406612
268	Cruz Dona Beatriz	38,4416400	-27,0404386
269	Estrada 25 Abril, 46	38,4411103	-27,0355273
270	Escola Vitorino Nemésio	38,4354029	-27,0355984

Zonas Tarifadas

CARREIRA Nº 2 PRAIA - PORTO MARTINS - ANGRA			
Nº	Paragem	LAT GRAUS	LONG GRAUS
271	Escola Vitorino Nemésio	38,4354029	-27,0355984
272	Hiper	38,4344724	-27,0400000
273	Boavista, 1	38,4326662	-27,0346495
274	Hotel Atlântida Mar	38,4317537	-27,0346697
275	Rotunda Boavista	38,4306928	-27,0349303
276	Belo Jardim	38,4253191	-27,0349491
277	Tronqueiras	38,4245780	-27,0344917
278	Snack Bar André	38,4236277	-27,0339331
279	Canada dos Poços, 15	38,4231036	-27,0336774
375	Entrada Igreja Cabo Praia	38,4224370	-27,0328573
376	Caminho do Meio, 42	38,4207849	-27,0320933
377	Caminho do Meio, 82A	38,4200730	-27,0317028
378	Caminho do Meio, 41A	38,4154001	-27,0314154
379	Caminho do Meio, 61	38,4141618	-27,0307455
380	Caminho do Pocinho, 4J	38,4122054	-27,0258092
381	Caminho do Pocinho, 4T	38,4115192	-27,0300481
382	Caminho do Pocinho, 7C	38,4111683	-27,0309589
383	Caminho da Rocha	38,4111504	-27,0320902
359	Estrada Visconde, 18	38,4103773	-27,0336647
360	Estrada Madre de Deus	38,4054142	-27,0347728
361	Ponta Negra	38,4038677	-27,0357832
362	Estrada de Santa Margarida	38,4044330	-27,0349645
363	Caminho Poça da Areia	38,4053257	-27,0331566
364	Canada da Serra	38,4100000	-27,0328824
365	Igreja Porto Martins	38,4106934	-27,0322966
384	Caminho do Recanto, 2F	38,4113198	-27,0330539
385	Caminho do Recanto, 18	38,4123968	-27,0342991
386	Caminho do Recanto, 20B	38,4134978	-27,0349322
387	Recanto, Ermida	38,4140013	-27,0400076
285	Recanto	38,4147137	-27,0432101
286	Canada do Regelo	38,4141017	-27,0445701
287	Igreja Fonte Bastardo	38,4134103	-27,0454936

288	Império Fonte Bastardo	38,4130178	-27,0503201
289	Sociedade Fonte Bastardo	38,4125917	-27,0510482
290	Estrada Regional Fonte Bastardo, 108	38,4115656	-27,0514752
291	Estrada Regional Fonte Bastardo, 149	38,4104406	-27,0521441
292	Canada do Pico, 118B	38,4057357	-27,0528026
293	Ribeira Seca	38,4045222	-27,0534485
294	Aldeia Nova, 11	38,4028383	-27,0525644
295	Canada do Riadouro	38,4019402	-27,0524099
296	Rochão da Cruz, 17	38,4006146	-27,0523788
297	Farmácia S. Sebastião	38,4002827	-27,0525413
298	Praça Vila	38,3957162	-27,0528251
299	Santa Casa	38,3955455	-27,0532513
300	Canada do Barreiro, 44	38,3953847	-27,0541178
301	Escola Francisco Ferreira Drummond	38,3951714	-27,0552772
302	Estrada Regional S. Sebastião, 18	38,3945296	-27,0610604
303	Boavista	38,3936383	-27,0619016
304	Canada João Pacheco	38,3929501	-27,0650859
305	Guarita	38,3932064	-27,0709318
306	Estrada Regional Porto Judeu, 50	38,3931682	-27,0719964
307	Ribeira do Testo	38,3929188	-27,0733019
308	Império do "Galinho"	38,3927791	-27,0751466
309	Canada do Tapete	38,3925695	-27,0801256
310	Canada do Saco	38,3923856	-27,0817128
311	Canada do Outeiro	38,3924673	-27,0827881
312	Império Feteira	38,3925605	-27,0835616
313	Escola Feteira	38,3923908	-27,0849342
314	Junta Freguesia Feteira	38,3921070	-27,0855508
315	Igreja Feteira	38,3919995	-27,0902108
316	Caminho Novo	38,3921667	-27,0913699
317	Entrada Serretinha (Aracaia)	38,3925094	-27,0924420
318	Estrada Regional, Feteira	38,3923058	-27,0940780
319	Centro Equestre	39,3923777	-27,0950520
320	Entrada Ladeira Grande	38,3931026	-27,1012018
321	Terreiro das Covas, 66	38,3931481	-27,1030486
322	Terreiro das Covas, 18	38,3926516	-27,1051058
323	Acima Escola	38,3924799	-27,1103146
324	Santo Amaro	38,3924646	-27,1109247
325	Sotran	38,3919617	-27,1134109
326	Atalaia	38,3917705	-27,1143154
327	Grota do Vale	38,3925212	-27,1204519
328	Rua Dr. José Bruno Carreiro	38,3927909	-27,1222784
329	Terceira Automóvel Clube	38,3926483	-27,1232471
105	Avenida Infante D. Henrique	38,3921752	-27,1238890
106	Tribunal	38,3922978	-27,1250701
101	Praça Velha (Interurbanas)	38,3920786	-27,1306953

Zonas Tarifadas

Carreira 3
RAMINHO – BISCOITOS – PRAIA

Horários
Dia útil escolar e não escolar

Sentido de Circulação:		Biscoitos -> Praia		Extensão (Km)
Itinerário	Descrição	Horário		
		Partida	Chegada	
3A	Raminho-Praia	06:30	07:45	36,9
3B	Biscoitos-Praia	08:00	08:50	28,6
3B	Biscoitos-Praia	09:30	10:20	28,6
3B	Biscoitos-Praia	11:45	12:35	28,6
3B	Biscoitos-Praia	15:00 a)	15:50	28,6
3B	Biscoitos-Praia	17:00 a)	17:50	28,6
3B	Biscoitos-Praia	19:00	19:50	28,6

a) Em período escolar vão à E.B.I. Biscoitos, saindo da Caparica (Biscoitos) 10 minutos antes do horário definido

Sentido de Circulação:		Praia -> Biscoitos		Extensão (Km)
Itinerário	Descrição	Horário		
		Partida	Chegada	
3B1	Praia-Biscoitos	07:50	08:40	28,6
3B1	Praia-Biscoitos	10:30	11:20	28,6
3B1	Praia-Biscoitos	14:00	14:50	28,6
3B1	Praia-Biscoitos	16:00	16:50	28,6
3B1	Praia-Biscoitos	18:00	18:50	28,6
3B1	Praia-Biscoitos	20:00	20:50	28,6

Carreira 3
RAMINHO – BISCOITOS – PRAIA
Horários
Sábados

Sentido de Circulação:		Biscoitos -> Praia		Extensão (Km)
Itinerário	Descrição	Horário		
		Partida	Chegada	
3A	Raminho-Praia	06:30	07:45	36,9
3B	Biscoitos-Praia	08:00	08:50	28,6
3B	Biscoitos-Praia	09:30	10:20	28,6
3B	Biscoitos-Praia	11:45	12:35	28,6
3B	Biscoitos-Praia	15:00	15:50	28,6
3B	Biscoitos-Praia	17:00	17:50	28,6

Sentido de Circulação:		Praia -> Biscoitos		Extensão (Km)
Itinerário	Descrição	Horário		
		Partida	Chegada	
3B1	Praia-Biscoitos	07:50	08:40	28,6
3B1	Praia-Biscoitos	10:30	11:20	28,6
3B1	Praia-Biscoitos	14:00	14:50	28,6
3B1	Praia-Biscoitos	16:00	16:50	28,6
3B1	Praia-Biscoitos	18:00	18:50	28,6

Carreira 3
RAMINHO – BISCOITOS – PRAIA
Horários
Domingos e Feriados

Sentido de Circulação:		Biscoitos -> Praia		Extensão (Km)
Itinerário	Descrição	Horário		
		Partida	Chegada	
3B	Biscoitos-Praia	09:00	09:50	28,6
3B	Biscoitos-Praia	14:00	14:50	28,6
3B	Biscoitos-Praia	17:00	17:50	28,6

Sentido de Circulação:		Praia -> Biscoitos		Extensão (Km)
Itinerário	Descrição	Horário		
		Partida	Chegada	
3B1	Praia-Biscoitos	12:00	12:50	28,6
3B1	Praia-Biscoitos	16:00	16:50	28,6
3B1	Praia-Biscoitos	18:00	18:50	28,6

Quadro Resumo

2ª a 6ª feira		Sábado		Domingo e Feriado	
Biscoitos	Praia	Biscoitos	Praia	Biscoitos	Praia
06:45 a)	07:50	06:45 a)	07:50	09:00	---
08:15 b)	10:30	08:15 b)	10:30	---	12:00
09:30	14:00	09:30	14:00	14:00	16:00
11:45	16:00	11:45	16:00	17:00	18:00
15:00 c)	18:00	15:00	18:00		
17:00 c)	20:00	17:00			
19:00					

a) Inicia no Raminho às 6:30

b) Inicia na Agualva

c) No período escolar vai à E.B.I.B., saindo da Caparica 10 min. mais cedo

Carreira 3
RAMINHO – BISCOITOS – PRAIA
Itinerários

RAMINHO – BISCOITOS – PRAIA

Itinerário 3A

Cabo do Raminho – Raminho (Igreja) – Altares (C^a. dos Morros) – Altares (Igreja) – Altares (Arrochela) – Biscoitos (Ponta Negra) – Biscoitos (C^a. Igreja) – Biscoitos (Caparica) – Biscoitos (Rua Longa – Sr^a. Fátima) – Biscoitos (Fim Freguesia) – 4 Ribeiras (Igreja) – 4 Ribeiras (Fim Freguesia) – Biscoito das Colmeias (Chafariz) – Aqualva (Igreja) – Aqualva (Terreiro Santo) – Vila Nova (Praça) – Ribeira da Areia – Ribeira dos Pães – Lajes (Igreja) – Canada das Fontinhas – Posto 1 – Cruz D. Beatriz – Praia.

Cabo do Raminho – Praia = 36,90 km



Fonte: www.evt.pt

RAMINHO – BISCOITOS – PRAIA

Itinerário 3B (Biscoitos/Praia) e 3B1 (Praia/Biscoitos)

Biscoitos (Caparica) – Biscoitos (Rua Longa – Sr^a. Fátima) – Biscoitos (Fim Freguesia) – 4 Ribeiras (Igreja) – 4 Ribeiras (Fim Freguesia) – Biscoito das Colmeias (Chafariz) – Agualva (Igreja) – Agualva (Terreiro Santo) – Vila Nova (Praça) – Ribeira da Areia – Ribeira dos Pães – Lajes (Igreja) – Canada das Fontinhas – Posto 1 – Cruz D. Beatriz – Praia.

Biscoitos – Praia = 26,8 km



Fonte: www.evt.pt

Carreira 3
RAMINHO – BISCOITOS – PRAIA
Paragens (GPS)

CARREIRA Nº 3 RAMINHO - BISCOITOS - PRAIA			
Nº	Paragem	L AT GRAUS	LONG GRAUS
179	Chafariz, 54	38,4644177	-27,2048027
180	Estrada Regional Raminho, 18	38,4654524	-27,2033587
181	Ribeira do Borges	38,4700125	-27,2025917
182	Presa Grande	38,4705705	-27,2015461
183	Ribeira do Vieira	38,4710915	-27,2003654
184	Canada da Bernarda	38,4713829	-27,1955661
185	Igreja Raminho	38,4718247	-27,1945337
186	Estrada Regional Raminho, 17	38,4723595	-27,1935366
187	Canada dos 2 Moios	38,4725904	-27,1924139
188	Teatro do Meio, 8	38,4731881	-27,1904320
189	Canado dos Morros	38,4733234	-27,1851990
190	Ribeira dos Gatos	38,4732590	-27,1834966
191	Bombeiros Altares	38,4729489	-27,1820398
192	Rua Engenho	38,4728089	-27,1811509
193	Escola Altares	38,4728141	-27,1803582
194	Igreja Altares	38,4729431	-27,1753093
195	Achadas, 20	38,4733278	-27,1738107
196	Ribeira da Luz	38,4735106	-27,1726703
197	À Fonseca	38,4732658	-27,1713013
198	Arrochela	38,4734148	-27,1625191
199	EBI Biscoitos	38,4734289	-27,1600636
200	Canada Salga	38,4735956	-27,1549536
201	Canada Porto Entrada	38,4737135	-27,1543858
202	Junta Freguesia Biscoitos	38,4736212	-27,1530495
203	Canada do Caldeiro, Mercearia	38,4718947	-27,1542405
204	Canada do Rego	38,4709756	-27,1545814
205	Caparica	38,4704894	-27,1511105
2	Bairro S. Pedro, 36	38,4710262	-27,1511121
3	Igreja S. Pedro	38,4721874	-27,1510566
4	Largo S. Sebastião	38,4730781	-27,1516306
5	Canada S. Sebastião Entrada	38,4741264	-27,1510120
388	Casa Povo Biscoitos	38,4744863	-27,1504537
389	Ribeira Chamusco	38,4745844	-27,1500076
390	Rua Longa(Santinha)	38,4745893	-27,1448714
391	Rua Longa, Carpintaria	38,4737000	-27,1420376
392	Canada do Miradouro	38,4726284	-27,1359484
393	Igreja Quatro Ribeiras	38,4724513	-27,1330144
394	Canada da Vista	38,4724987	-27,1324337
395	Casa Povo Quatro Ribeiras	38,4726151	-27,1302955
396	Caminho do Rossio	38,4728233	-27,1251455
397	Cruzeiro(Santinha)	38,4728758	-27,1239112

398	Canada das Baleeiras	38,4727244	-27,1208603
399	Biscoito das Colmeias	38,4656666	-27,1043022
400	Outeiros, 44	38,4653354	-27,1028004
401	Outeiros, 34	38,4651521	-27,1023579
402	Cabouco dos Outeiros	38,4644536	-27,1009716
403	Fonte da Carlota, 9B	38,4635969	-27,1016999
404	Canada dos Correias, 47	38,4627622	-27,1022186
405	Cabouco Aqualva, 86	38,4621829	-27,1027170
406	Igreja Aqualva	38,4618500	-27,1034165
407	Casa do Povo Aqualva	38,4615798	-27,1029416
408	Rua da Igreja, 61	38,4614812	-27,1025496
409	Escola Aqualva	38,4619387	-27,1020331
410	Cruzeiro, 80	38,4622822	-27,1025400
411	Canada dos Correias, 47	38,4627444	-27,1021942
412	Fonte da Carlota, 9B	38,4635805	-27,1016673
413	Terreiro do Santa	38,4647733	-27,1000719
414	Caminho das Faias, 290	38,4650543	-27,0942121
415	Igreja Vila Nova	38,4651800	-27,0921440
416	Calvário, 153	38,4655561	-27,0913337
417	Praça Vila Nova	38,4649283	-27,0911226
418	Ao Passo	38,4650975	-27,0859487
419	Caminho dos Galinheiros	38,4653761	-27,0838758
420	Nossa Senhora da Ajuda	38,4654308	-27,0830068
421	Canada dos Veristos (Outeiro)	38,4651421	-27,0820626
422	Canada do Assobio	38,4649634	-27,0813718
423	Outeiro, 52	38,4645660	-27,0803431
424	Ribeira da Areia, 18	38,4638953	-27,0752166
425	Malícias, 456	38,4635073	-27,0739065
426	Malícias, 122	38,4632153	-27,0720608
427	Lourais	38,4629507	-27,0705859
428	Ribeira dos Pães	38,4623988	-27,0654735
429	Pedra Mole, 320	38,4618117	-27,0641576
430	Canada da Quinta	38,4613309	-27,0623573
431	Rua Padre Lourenço Ávila, 237	38,4608548	-27,0616878
432	Casa Povo Lajes(Igreja)	38,4603301	-27,0611883
433	Cruzeiro, 186	38,4556979	-27,0605480
434	Jardim Lajes	38,4551863	-27,0600000
435	Canada das Vinhas	38,4541722	-27,0552925
436	Café Vitória	38,4534951	-27,0543034
437	Canada das Fontinhas	38,4529394	-27,0532831
438	Bateria	38,4520540	-27,0522245
439	Aeroporto	38,4512815	-27,0515792
440	Pedreiras, 24	38,4505957	-27,0507195
441	Largo Santa Luzia	38,4456546	-27,0459383
442	Canada da Mesquita, 13	38,4453686	-27,0453625
443	Juncal(Posto 1)	38,4508118	-27,0429909
444	Estrada do Juncal,221	38,4506866	-27,0427026

445	Estrada do Juncal,178	38,4456973	-27,0420090
446	Centro Social do Juncal	38,4451066	-27,0415523
268	Cruz Dona Beatriz	38,4416400	-27,0404386
269	Estrada 25 Abril, 46	38,4411103	-27,0355273
270	Escola Vitorino Nemésio	38,4354029	-27,0355984

Zonas Tarifadas

CARREIRA Nº 3 BISCOITOS - PRAIA			
Nº	Paragem	LAT GRAUS	LONG GRAUS
199	EBI Biscoitos	38,4734289	-27,1600636
200	Canada Salga	38,4735956	-27,1549536
201	Canada Porto Entrada	38,4737135	-27,1543858
202	Junta Freguesia Biscoitos	38,4736212	-27,1530495
203	Canada do Caldeiro, Mercearia	38,4718947	-27,1542405
204	Canada do Rego	38,4709756	-27,1545814
205	Caparica	38,4704894	-27,1511105
2	Bairro S. Pedro, 36	38,4710262	-27,1511121
3	Igreja S. Pedro	38,4721874	-27,1510566
4	Largo S. Sebastião	38,4730781	-27,1516306
5	Canada S. Sebastião, Entrada	38,4741264	-27,1510120
388	Casa Povo Biscoitos	38,4744863	-27,1504537
389	Ribeira Chamusco	38,4745844	-27,1500076
390	Rua Longa(Santinha)	38,4745893	-27,1448714
391	Rua Longa, Carpintaria	38,4737000	-27,1420376
392	Canada do Miradouro	38,4726284	-27,1359484
393	Igreja Quatro Ribeiras	38,4724513	-27,1330144
394	Canada da Vista	38,4724987	-27,1324337
395	Casa Povo Quatro Ribeiras	38,4726151	-27,1302955
396	Caminho do Rossio	38,4728233	-27,1251455
397	Cruzeiro(Santinha)	38,4728758	-27,1239112
398	Canada das Baleeiras	38,4727244	-27,1208603
399	Biscoito das Colmeias	38,4656666	-27,1043022
400	Outeiros, 44	38,4653354	-27,1028004
401	Outeiros, 34	38,4651521	-27,1023579
402	Cabouco dos Outeiros	38,4644536	-27,1009716
403	Fonte da Carlota, 9B	38,4635969	-27,1016999
404	Canada dos Correias, 47	38,4627622	-27,1022186
405	Cabouco Aqualva, 86	38,4621829	-27,1027170
406	Igreja Aqualva	38,4618500	-27,1034165
407	Casa do Povo Aqualva	38,4615798	-27,1029416
408	Rua da Igreja, 61	38,4614812	-27,1025496
409	Escola Aqualva	38,4619387	-27,1020331
410	Cruzeiro, 80	38,4622822	-27,1025400
411	Canada dos Correias, 47	38,4627444	-27,1021942
412	Fonte da Carlota, 9B	38,4635805	-27,1016673

413	Terreiro do Santa	38,4647733	-27,1000719
414	Caminho das Faias, 290	38,4650543	-27,0942121
415	Igreja Vila Nova	38,4651800	-27,0921440
416	Calvário, 153	38,4655561	-27,0913337
417	Praça Vila Nova	38,4649283	-27,0911226
418	Ao Passo	38,4650975	-27,0859487
419	Caminho dos Galinheiros	38,4653761	-27,0838758
420	Nossa Senhora da Ajuda	38,4654308	-27,0830068
421	Canada dos Veristos (Outeiro)	38,4651421	-27,0820626
422	Canada do Assobio	38,4649634	-27,0813718
423	Outeiro, 52	38,4645660	-27,0803431
424	Ribeira da Areia, 18	38,4638953	-27,0752166
425	Malícias, 456	38,4635073	-27,0739065
426	Malícias, 122	38,4632153	-27,0720608
427	Lourais	38,4629507	-27,0705859
428	Ribeira dos Pães	38,4623988	-27,0654735
429	Pedra Mole, 320	38,4618117	-27,0641576
430	Canada da Quinta	38,4613309	-27,0623573
431	Rua Padre Lourenço Ávila, 237	38,4608548	-27,0616878
432	Casa Povo Lajes(Igreja)	38,4603301	-27,0611883
433	Cruzeiro, 186	38,4556979	-27,0605480
434	Jardim Lajes	38,4551863	-27,0600000
435	Canada das Vinhas	38,4541722	-27,0552925
436	Café Vitória	38,4534951	-27,0543034
437	Canada das Fontinhas	38,4529394	-27,0532831
438	Bateria	38,4520540	-27,0522245
439	Aeroporto	38,4512815	-27,0515792
440	Pedreiras, 24	38,4505957	-27,0507195
441	Largo Santa Luzia	38,4456546	-27,0459383
442	Canada da Mesquita, 13	38,4453686	-27,0453625
443	Juncal(Posto 1)	38,4508118	-27,0429909
444	Estrada do Juncal,221	38,4506866	-27,0427026
445	Estrada do Juncal,178	38,4456973	-27,0420090
446	Centro Social do Juncal	38,4451066	-27,0415523
268	Cruz Dona Beatriz	38,4416400	-27,0404386
269	Estrada 25 Abril, 46	38,4411103	-27,0355273
270	Escola Vitorino Nemésio	38,4354029	-27,0355984

Zonas Tarifadas

CARREIRA Nº 3 PRAIA - BISCOITOS			
Nº	Paragem	LAT GRAUS	LONG GRAUS
271	Escola Vitorino Nemésio	38,4354029	-27,0355984
447	Estrada 25 Abril, 115	38,4417897	-27,0409296
448	Estrada 25 Abril, 162	38,4420308	-27,0417799
449	Estrada 25 Abril, 212	38,4424282	-27,0425809

450	Estrada 25 Abril, 318A	38,4434531	-27,0443269
451	Estrada 25 Abril, 373A	38,4457331	-27,0420596
452	Estrada Juncal, 80-82	38,4457331	-27,0420596
453	Estrada do Juncal,221	38,4507283	-27,0426839
454	Juncal(Posto 1)	38,4508485	-27,0430716
455	Canada da Mesquita, 13	38,4453823	-27,0453631
456	Largo Santa Luzia	38,4456984	-27,0459151
457	Pedreiras, 24	38,4506346	-27,0507337
458	Aeroporto	38,4514309	-27,0516375
459	Bateria	38,4520809	-27,0522345
460	Canada das Fontinhas	38,4529179	-27,0531474
461	Café Vitória	38,4535043	-27,0543003
462	Canada das Vinhas	38,4541943	-27,0552919
463	Jardim Lajes	38,4552081	-27,0600000
464	Cruzeiro, 186	38,4557221	-27,0605358
465	Casa Povo Lajes(Igreja)	38,4603302	-27,0611911
466	Rua Padre Lourenço Ávila, 237	38,4608918	-27,0616963
467	Canada da Quinta	38,4613451	-27,0623934
468	Pedra Mole, 320	38,4618319	-27,0641634
469	Ribeira dos Pães	38,4624215	-27,0654552
470	Lourais	38,4629783	-27,0706139
471	Malícias, 122	38,4632439	-27,0720727
472	Malícias, 456	38,4635287	-27,0739066
473	Ribeira da Areia, 18	38,4639060	-27,0751882
474	Outeiro, 52	38,4645963	-27,0803537
475	Canada do Assobio	38,4649915	-27,0813870
476	Canada dos Veristos (Outeiro)	38,4651684	-27,0820795
477	Nossa Senhora da Ajuda	38,4654528	-27,0830515
478	Caminho dos Galinheiros	38,4654911	-27,0838839
479	Ao Passo	38,4651176	-27,0900044
480	Praça Vila Nova	38,4649622	-27,0911358
481	Calvário, 153	38,4655657	-27,0913224
482	Igreja Vila Nova	38,4651692	-27,0921897
483	Caminho das Faias, 290	38,4650613	-27,0941802
484	Terreiro do Santa	38,4647891	-27,1000928
403	Fonte da Carlota, 9B	38,4635969	-27,1016999
404	Canada dos Correias, 47	38,4627622	-27,1022186
405	Cabouco Aqualva, 86	38,4621829	-27,1027170
406	Igreja Aqualva	38,4618500	-27,1034165
407	Casa do Povo Aqualva	38,4615798	-27,1029416
408	Rua da Igreja, 61	38,4614812	-27,1025496
409	Escola Aqualva	38,4619387	-27,1020331
410	Cruzeiro, 80	38,4622822	-27,1025400
411	Canada dos Correias, 47	38,4627444	-27,1021942
412	Fonte da Carlota, 9B	38,4635805	-27,1016673
485	Cabouco dos Outeiros	38,4644858	-27,1009945
486	Outeiros, 34	38,4651870	-27,1023772

487	Outeiros, 44	38,4653591	-27,1028033
488	Biscoito das Colmeias	38,4656937	-27,1043478
489	Canada das Baleeiras	38,4727303	-27,1208383
490	Cruzeiro(Santinha)	38,4728967	-27,1239626
491	Caminho do Rossio	38,4728333	-27,1251570
492	Casa Povo Quatro Ribeiras	38,4726383	-27,130337
493	Canada da Vista	38,4725197	-27,1324256
494	Igreja Quatro Ribeiras	38,4724659	-27,1330437
495	Canada do Miradouro	38,4726684	-27,1359475
496	Rua Longa, Carpintaria	38,4738202	-27,1420426
497	Rua Longa(Santinha)	38,4745812	-27,1449483
498	Ribeira Chamusco	38,4745918	-27,1500923
499	Casa Povo Biscoitos	38,4744947	-27,1505541
500	Caminho Concelho, 85A	38,4740668	-27,1512989
6	Junta Freguesia Biscoitos	38,4736520	-27,1530336
7	Canada Porto Entrada	38,4737375	-27,1544040
8	Canada Salga	38,4736070	-27,1549788
9	EBI Biscoitos	38,4734648	-27,1600718

Zonas Tarifadas

Carreira 4
JUNCAL - AGULVA - ANGRA
Horários

Dia útil escolar e não escolar

Sentido de Circulação: Juncal -> Angra

Itinerário	Descrição	Horário		Extensão (Km)
		Partida	Chegada	
4B	Juncal-Agualva-Angra	06:45	07:40	32,3
4B	Juncal-Agualva-Angra	08:00	08:55	32,3
4A	Praia-Juncal-Angra	12:00	12:55	37,0

Sentido de Circulação: Angra -> Juncal

Itinerário	Descrição	Horário		Extensão (Km)
		Partida	Chegada	
4B1	Angra-Agualva-Juncal	15:00	15:55	32,3
4B1	Angra-Agualva-Juncal	17:00	17:55	32,3
4A1	Angra-Juncal-Praia	18:30	19:25	37,0

Sábados

Sentido de Circulação: Juncal -> Angra

Itinerário	Descrição	Horário		Extensão (Km)
		Partida	Chegada	
4B	Juncal-Agualva-Angra	06:45	07:40	32,3
4B	Juncal-Agualva-Angra	08:00	08:55	32,3
4A	Praia-Juncal-Angra	12:00	12:55	37,0

Sentido de Circulação: Angra -> Juncal

Itinerário	Descrição	Horário		Extensão (Km)
		Partida	Chegada	
4B1	Angra-Agualva-Juncal	15:00	15:55	32,3

Domingo e Feriados

Não se realiza

Quadro Resumo

2ª a 6ª feira		Sábado	
Posto 1	Angra	Posto 1	Angra
06:45	15:00 c)	06:45	15:00 c)
08:00	17:00 c)	08:15	
12:07 a)	18:30 b)	12:07 a)	

a) Inicia na Praia às 12:00

b) Termina na Praia

c) Vão ao Hospital

Carreira 4
JUNCAL – AGUALVA – ANGRA
Itinerários

Praia – Cruz D. Beatriz – **Posto 1** – Canada das Fontinhas – Lajes (Igreja) – Ribeira dos Pães – Ribeira da Areia – Vila Nova (Praça) – Agualva (Terreiro Santo) – Agualva (Igreja) – S. João (Entrada) – Curral das Ovelhas – Cinco Picos – Cabrito – Zona Industrial - Pico Redondo – Vinha Brava – **Angra**.

Extensão total:

Praia – Posto 1 – Angra = **37,00 km**

Posto 1 – Angra = **32,30km**



Fonte: www.evt.pt

Carreira 4
JUNCAL – AGUALVA – ANGRA
Paragens GPS

CARREIRA Nº 4 PRAIA - JUNCAL - ANGRA			
Nº	Paragem	L AT GRAUS	LONG GRAUS
624	Escola Vitorino Nemésio(Suburbanas)	38,4353877	-27,0356057
447	Estrada 25 Abril, 115	38,4417897	-27,0409296
448	Estrada 25 Abril, 162	38,4420308	-27,0417799
449	Estrada 25 Abril, 212	38,4424282	-27,0425809
450	Estrada 25 Abril, 318A	38,4434531	-27,0443269
451	Estrada 25 Abril, 373A	38,4457331	-27,0420596
452	Estrada Juncal, 80-82	38,4457331	-27,0420596
453	Estrada do Juncal,221	38,4507283	-27,0426839
454	Juncal(Posto 1)	38,4508485	-27,0430716
455	Canada da Mesquita, 13	38,4453823	-27,0453631
456	Largo Santa Luzia	38,4456984	-27,0459151
457	Pedreiras, 24	38,4506346	-27,0507337
458	Aeroporto	38,4514309	-27,0516375
459	Bateria	38,4520809	-27,0522345
460	Canada das Fontinhas	38,4529179	-27,0531474
461	Café Vitória	38,4535043	-27,0543003
462	Canada das Vinhas	38,4541943	-27,0552919
463	Jardim Lajes	38,4552081	-27,0600000
464	Cruzeiro, 186	38,4557221	-27,0605358
465	Casa Povo Lajes(Igreja)	38,4603302	-27,0611911
466	Rua Padre Lourenço Ávila, 237	38,4608918	-27,0616963
467	Canada da Quinta	38,4613451	-27,0623934
468	Pedra Mole, 320	38,4618319	-27,0641634
469	Ribeira dos Pães	38,4624215	-27,0654552
470	Lourais	38,4629783	-27,0706139
471	Malícias, 122	38,4632439	-27,0720727
472	Malícias, 456	38,4635287	-27,0739066
473	Ribeira da Areia, 18	38,4639060	-27,0751882
474	Outeiro, 52	38,4645963	-27,0803537
475	Canada do Assobio	38,4649915	-27,0813870
476	Canada dos Veristos(Outeiro)	38,4651684	-27,0820795
477	Nossa Senhora da Ajuda	38,4654528	-27,0830515
478	Caminho dos Galinheiros	38,4654911	-27,0838839
479	Ao Passo	38,4651176	-27,0900044
480	Praça Vila Nova	38,4649622	-27,0911358
481	Calvário, 153	38,4655657	-27,0913224
482	Igreja Vila Nova	38,4651692	-27,0921897
483	Caminho das Faias, 290	38,4650613	-27,0941802
484	Terreiro do Santa	38,4647891	-27,1000928
403	Fonte da Carlota, 9B	38,4635969	-27,1016999

404	Canada dos Correias, 47	38,4627622	-27,1022186
405	Cabouco Aqualva, 86	38,4621829	-27,1027170
406	Igreja Aqualva	38,4618500	-27,1034165
407	Casa do Povo Aqualva	38,4615798	-27,1029416
408	Rua da Igreja, 61	38,4614812	-27,1025496
520	Portela, 120	38,4606449	-27,1011141
521	Portela, 137	38,4559146	-27,1009528
522	São Joões	38,4523936	-27,0918975
523	Quatro Canadas	38,4515637	-27,0824556
524	Quinta dos Açores	38,4053831	-27,1155368
525	Pico redondo, 129	38,4045320	-27,1200424
526	Pico redondo, 134	38,4041716	-27,1209176
527	Largo do Reguinho	38,4035152	-27,1222401
528	Pronicol	38,4030848	-27,1240248
529	Canada das Algas	38,4035806	-27,1256067
530	Largo Vinha Brava	38,4032016	-27,1258898
531	Serviços Agrícolas(SDAT)	38,4020574	-27,1257559
532	S. Rafael	38,4010639	-27,1255953
505	Hospital Paragem 1	38,4003529	-27,1313572
506	Hospital Paragem 2	38,4008973	-27,1315763
533	Rotunda AIC	38,4001985	-27,1255891
534	Rua Dr. Aníbal Bettencourt, 148	38,4001985	-27,1256278
535	Rua Dr. Aníbal Bettencourt, 31	38,3939452	-27,1258171
536	Desterro, 74	38,3935658	-27,1255366
599	Bomba EVT	38,3933657	-27,1247213
104	Avenida Álvaro Martins Homem	38,3926239	-27,1239480
105	Avenida Infante D. Henrique	38,3921752	-27,1238890
106	Tribunal	38,3922978	-27,1250701
101	Praça Velha(Interurbanas)	38,3920786	-27,1306953

Zonas Tarifadas

CARREIRA Nº 4 ANGRA - JUNCAL - PRAIA			
Nº	Paragem	LAT GRAUS	LONG GRAUS
101	Praça Velha(Interurbanas)	38,3920786	-27,1306953
102	Liceu	38,3921642	-27,1252790
103	Hospital Velho	38,3934478	-27,1247770
501	Desterro, 74	38,3936144	-27,1255526
502	Rua Dr. Aníbal Bettencourt, 31	38,3939807	-27,1257409
503	Rua Dr. Aníbal Bettencourt, 148	38,3953871	-27,1255939
504	Rotunda AIC	38,4002220	-27,1255515
505	Hospital Paragem 1	38,4003529	-27,1313572
506	Hospital Paragem 2	38,4008973	-27,1315763
507	S. Rafael	38,4010892	-27,1255654
508	Serviços Agrícolas(SDAT)	38,4020590	-27,1257167

509	Largo Vinha Brava	38,4032131	-27,1258650
510	Canada das Algas	38,4035545	-27,1256098
511	Pronicol	38,4030625	-27,1239142
512	Largo do Reguinho	38,4034993	-27,1222285
513	Pico redondo, 134	38,4041748	-27,1209001
514	Pico redondo, 129	38,4045462	-27,1200056
515	Quinta dos Açores	38,4053882	-27,1154776
516	Quatro Canadas	38,4515880	-27,0824310
517	São Joãoes	38,4524055	-27,0918750
518	Portela, 137	38,4600000	-27,1009331
519	Portela, 120	38,4606568	-27,1010970
405	Cabouco Agualva, 86	38,4621829	-27,1027170
406	Igreja Agualva	38,4618500	-27,1034165
407	Casa do Povo Agualva	38,4615798	-27,1029416
408	Rua da Igreja, 61	38,4614812	-27,1025496
409	Escola Agualva	38,4619387	-27,1020331
410	Cruzeiro, 80	38,4622822	-27,1025400
411	Canada dos Correias, 47	38,4627444	-27,1021942
412	Fonte da Carlota, 9B	38,4635805	-27,1016673
413	Terreiro do Santa	38,4647733	-27,1000719
414	Caminho das Faias, 290	38,4650543	-27,0942121
415	Igreja Vila Nova	38,4651800	-27,0921440
416	Calvário, 153	38,4655561	-27,0913337
417	Praça Vila Nova	38,4649283	-27,0911226
418	Ao Passo	38,4650975	-27,0859487
419	Caminho dos Galinheiros	38,4653761	-27,0838758
420	Nossa Senhora da Ajuda	38,4654308	-27,0830068
421	Canada dos Veristos(Outeiro)	38,4651421	-27,0820626
422	Canada do Assobio	38,4649634	-27,0813718
423	Outeiro, 52	38,4645660	-27,0803431
424	Ribeira da Areia, 18	38,4638953	-27,0752166
425	Malícias, 456	38,4635073	-27,0739065
426	Malícias, 122	38,4632153	-27,0720608
427	Lourais	38,4629507	-27,0705859
428	Ribeira dos Pães	38,4623988	-27,0654735
429	Pedra Mole, 320	38,4618117	-27,0641576
430	Canada da Quinta	38,4613309	-27,0623573
431	Rua Padre Lourenço Ávila, 237	38,4608548	-27,0616878
432	Casa Povo Lajes(Igreja)	38,4603301	-27,0611883
433	Cruzeiro, 186	38,4556979	-27,0605480
434	Jardim Lajes	38,4551863	-27,0600000
435	Canada das Vinhas	38,4541722	-27,0552925
436	Café Vitória	38,4534951	-27,0543034
437	Canada das Fontinhas	38,4529394	-27,0532831
438	Bateria	38,4520540	-27,0522245
439	Aeroporto	38,4512815	-27,0515792
440	Pedreiras, 24	38,4505957	-27,0507195

441	Largo Santa Luzia	38,4456546	-27,0459383
442	Canada da Mesquita, 13	38,4453686	-27,0453625
443	Juncal(Posto 1)	38,4508118	-27,0429909
444	Estrada do Juncal,221	38,4506866	-27,0427026
445	Estrada do Juncal,178	38,4456973	-27,0420090
446	Centro Social do Juncal	38,4451066	-27,0415523
268	Cruz Dona Beatriz	38,4416400	-27,0404386
269	Estrada 25 Abril, 46	38,4411103	-27,0355273
270	Escola Vitorino Nemésio	38,4354029	-27,0355984

Zonas Tarifadas

CARREIRA Nº 4 JUNCAL - AGUALVA - ANGRA			
Nº	Paragem	LAT GRAUS	LONG GRAUS
454	Juncal (Posto 1)	38,4508485	-27,0430716
455	Canada da Mesquita, 13	38,4453823	-27,0453631
456	Largo Santa Luzia	38,4456984	-27,0459151
457	Pedreiras, 24	38,4506346	-27,0507337
458	Aeroporto	38,4514309	-27,0516375
459	Bateria	38,4520809	-27,0522345
460	Canada das Fontinhas	38,4529179	-27,0531474
461	Café Vitória	38,4535043	-27,0543003
462	Canada das Vinhas	38,4541943	-27,0552919
463	Jardim Lajes	38,4552081	-27,0600000
464	Cruzeiro, 186	38,4557221	-27,0605358
465	Casa Povo Lajes(Igreja)	38,4603302	-27,0611911
466	Rua Padre Lourenço Ávila, 237	38,4608918	-27,0616963
467	Canada da Quinta	38,4613451	-27,0623934
468	Pedra Mole, 320	38,4618319	-27,0641634
469	Ribeira dos Pães	38,4624215	-27,0654552
470	Lourais	38,4629783	-27,0706139
471	Malícias, 122	38,4632439	-27,0720727
472	Malícias, 456	38,4635287	-27,0739066
473	Ribeira da Areia, 18	38,4639060	-27,0751882
474	Outeiro, 52	38,4645963	-27,0803537
475	Canada do Assobio	38,4649915	-27,0813870
476	Canada dos Veristos (Outeiro)	38,4651684	-27,0820795
477	Nossa Senhora da Ajuda	38,4654528	-27,0830515
478	Caminho dos Galinheiros	38,4654911	-27,0838839
479	Ao Passo	38,4651176	-27,0900044
480	Praça Vila Nova	38,4649622	-27,0911358
481	Calvário, 153	38,4655657	-27,0913224
482	Igreja Vila Nova	38,4651692	-27,0921897
483	Caminho das Faias, 290	38,4650613	-27,0941802
484	Terreiro do Santa	38,4647891	-27,1000928

403	Fonte da Carlota, 9B	38,4635969	-27,1016999
404	Canada dos Correias, 47	38,4627622	-27,1022186
405	Cabouco Aqualva, 86	38,4621829	-27,1027170
406	Igreja Aqualva	38,4618500	-27,1034165
407	Casa do Povo Aqualva	38,4615798	-27,1029416
408	Rua da Igreja, 61	38,4614812	-27,1025496
520	Portela, 120	38,4606449	-27,1011141
521	Portela, 137	38,4559146	-27,1009528
522	São Joões	38,4523936	-27,0918975
523	Quatro Canadas	38,4515637	-27,0824556
524	Quinta dos Açores	38,4053831	-27,1155368
525	Pico redondo, 129	38,4045320	-27,1200424
526	Pico redondo, 134	38,4041716	-27,1209176
527	Largo do Reguinho	38,4035152	-27,1222401
528	Pronicol	38,4030848	-27,1240248
529	Canada das Algas	38,4035806	-27,1256067
530	Largo Vinha Brava	38,4032016	-27,1258898
531	Serviços Agrícolas(SDAT)	38,4020574	-27,1257559
532	S .Rafael	38,4010639	-27,1255953
505	Hospital Paragem 1	38,4003529	-27,1313572
506	Hospital Paragem 2	38,4008973	-27,1315763
533	Rotunda AIC	38,4001985	-27,1255891
534	Rua Dr. Aníbal Bettencourt, 148	38,4001985	-27,1256278
535	Rua Dr. Aníbal Bettencourt, 31	38,3939452	-27,1258171
536	Desterro, 74	38,3935658	-27,1255366
599	Bomba EVT	38,3933657	-27,1247213
104	Avenida Álvaro Martins Homem	38,3926239	-27,1239480
105	Avenida Infante D. Henrique	38,3921752	-27,1238890
106	Tribunal	38,3922978	-27,1250701
101	Praça Velha(Interurbanas)	38,3920786	-27,1306953

Zonas Tarifadas

CARREIRA Nº 4 ANGRA - AGUALVA - JUNCAL			
Nº	Paragem	LAT GRAUS	LONG GRAUS
101	Praça Velha(Interurbanas)	38,3920786	-27,1306953
102	Liceu	38,3921642	-27,1252790
103	Hospital Velho	38,3934478	-27,1247770
501	Desterro, 74	38,3936144	-27,1255526
502	Rua Dr. Aníbal Bettencourt, 31	38,3939807	-27,1257409
503	Rua Dr. Aníbal Bettencourt, 148	38,3953871	-27,1255939
504	Rotunda AIC	38,4002220	-27,1255515
505	Hospital Paragem 1	38,4003529	-27,1313572
506	Hospital Paragem 2	38,4008973	-27,1315763
507	S. Rafael	38,4010892	-27,1255654

508	Serviços Agrícolas(SDAT)	38,4020590	-27,1257167
509	Largo Vinha Brava	38,4032131	-27,1258650
510	Canada das Algas	38,4035545	-27,1256098
511	Pronicol	38,4030625	-27,1239142
512	Largo do Reguinho	38,4034993	-27,1222285
513	Pico redondo, 134	38,4041748	-27,1209001
514	Pico redondo, 129	38,4045462	-27,1200056
515	Quinta dos Açores	38,4053882	-27,1154776
516	Quatro Canadas	38,4515880	-27,0824310
517	São Joões	38,4524055	-27,0918750
518	Portela, 137	38,4600000	-27,1009331
519	Portela, 120	38,4606568	-27,1010970
405	Cabouco Aqualva, 86	38,4621829	-27,1027170
406	Igreja Aqualva	38,4618500	-27,1034165
407	Casa do Povo Aqualva	38,4615798	-27,1029416
408	Rua da Igreja, 61	38,4614812	-27,1025496
409	Escola Aqualva	38,4619387	-27,1020331
410	Cruzeiro, 80	38,4622822	-27,1025400
411	Canada dos Correias, 47	38,4627444	-27,1021942
412	Fonte da Carlota, 9B	38,4635805	-27,1016673
413	Terreiro do Santa	38,4647733	-27,1000719
414	Caminho das Faias, 290	38,4650543	-27,0942121
415	Igreja Vila Nova	38,4651800	-27,0921440
416	Calvário, 153	38,4655561	-27,0913337
417	Praça Vila Nova	38,4649283	-27,0911226
418	Ao Passo	38,4650975	-27,0859487
419	Caminho dos Galinheiros	38,4653761	-27,0838758
420	Nossa Senhora da Ajuda	38,4654308	-27,0830068
421	Canada dos Veristos (Outeiro)	38,4651421	-27,0820626
422	Canada do Assobio	38,4649634	-27,0813718
423	Outeiro, 52	38,4645660	-27,0803431
424	Ribeira da Areia, 18	38,4638953	-27,0752166
425	Malícias, 456	38,4635073	-27,0739065
426	Malícias, 122	38,4632153	-27,0720608
427	Lourais	38,4629507	-27,0705859
428	Ribeira dos Pães	38,4623988	-27,0654735
429	Pedra Mole, 320	38,4618117	-27,0641576
430	Canada da Quinta	38,4613309	-27,0623573
431	Rua Padre Lourenço Ávila, 237	38,4608548	-27,0616878
432	Casa Povo Lajes(Igreja)	38,4603301	-27,0611883
433	Cruzeiro, 186	38,4556979	-27,0605480
434	Jardim Lajes	38,4551863	-27,0600000
435	Canada das Vinhas	38,4541722	-27,0552925
436	Café Vitória	38,4534951	-27,0543034
437	Canada das Fontinhas	38,4529394	-27,0532831
438	Bateria	38,4520540	-27,0522245
439	Aeroporto	38,4512815	-27,0515792

440	Pedreiras, 24	38,4505957	-27,0507195
441	Largo Santa Luzia	38,4456546	-27,0459383
442	Canada da Mesquita, 13	38,4453686	-27,0453625
443	Juncal(Posto 1)	38,4508118	-27,0429909

Zonas Tarifadas

Carreira 5
CRUZ – ANGRA
Horários
Dia útil escolar

Sentido de Circulação:		Cruz -> Angra		Extensão (Km)
Itinerário	Descrição	Horário		
		Partida	Chegada	
5C	Cruz-Regatos-Angra	07:20	07:50	13,5
5A	Cruz-Angra	08:25	08:45	10,5
5B	Regatos-Angra	09:35	10:05	10
5A	Cruz-Angra	10:45	11:15	10,5
5A	Cruz-Angra	12:35	13:05	10,5
5C	Cruz-Regatos-Angra	13:45	14:15	13,5
5B	Regatos-Angra	16:35	17:05	10
5A	Cruz-Angra	17:40	18:10	10,5
5A	Cruz-Angra	18:45	19:15	10,5

Sentido de Circulação:		Angra -> Cruz		Extensão (Km)
Itinerário	Descrição	Horário		
		Partida	Chegada	
5B1	Angra-Regatos	07:55	08:25	10
5B1	Angra-Regatos	09:00	09:30	10
5A1	Angra-Cruz	10:10	10:40	10,5
5A1	Angra-Cruz	12:00	12:30	10,5
5B1	Angra-Regatos	13:10	13:40	10
5B1	Angra-Regatos	16:00	16:30	10
5A1	Angra-Cruz	17:05	17:35	10,5
5B1	Angra-Regatos	18:15	18:45	10
5A1	Angra-Cruz	19:15	19:45	10,5

Carreira 5
CRUZ – ANGRA
Horários
Dia útil não escolar

Sentido de Circulação: Cruz -> Angra

Itinerário	Descrição	Horário		Extensão (Km)
		Partida	Chegada	
5C	Cruz-Regatos-Angra	07:20	07:50	13,5
5A	Cruz-Angra	08:25	08:45	10,5
5B	Regatos-Angra	09:35	10:05	10
5A	Cruz-Angra	10:45	11:15	10,5
5A	Cruz-Angra	12:35	13:05	10,5
5C	Cruz-Regatos-Angra	13:45	14:15	13,5
5B	Regatos-Angra	16:35	17:05	10
5C	Cruz-Regatos-Angra	17:40	18:10	13,5
5A	Cruz-Angra	18:45	19:15	10,5

Sentido de Circulação: Angra -> Cruz

Itinerário	Descrição	Horário		Extensão (Km)
		Partida	Chegada	
5B1	Angra-Regatos	07:55	08:25	10
5B1	Angra-Regatos	09:00	09:30	10
5A1	Angra-Cruz	10:10	10:40	10,5
5A1	Angra-Cruz	12:00	12:30	10,5
5B1	Angra-Regatos	13:10	13:40	10
5B1	Angra-Regatos	16:00	16:30	10
5A1	Angra-Cruz	17:05	17:35	10,5
5B1	Angra-Regatos	18:15	18:45	10
5A1	Angra-Cruz	19:15	19:45	10,5

Carreira 5
CRUZ – ANGRA
Horários
Sábado

Sentido de Circulação: Cruz -> Angra

Itinerário	Descrição	Horário		Extensão (Km)
		Partida	Chegada	
5C	Cruz-Regatos-Angra	07:20	07:50	13,5
5A	Cruz-Angra	08:25	08:45	10,5
5B	Regatos-Angra	09:35	10:05	10
5A	Cruz-Angra	10:45	11:15	10,5
5A	Cruz-Angra	12:35	13:05	10,5
5B	Regatos-Angra	13:45	14:15	10
5B	Regatos-Angra	17:15	17:45	10
5A	Cruz-Angra	18:30	19:15	10,5

Sentido de Circulação: Angra -> Cruz

Itinerário	Descrição	Horário		Extensão (Km)
		Partida	Chegada	
5B1	Angra-Regatos	07:55	08:25	10
5B1	Angra-Regatos	09:00	09:30	10
5A1	Angra-Cruz	10:10	10:40	10,5
5A1	Angra-Cruz	12:00	12:30	10,5
5B1	Angra-Regatos	13:10	13:40	10
5C1	Angra-Regatos-Cruz	16:45	17:15	13,5
5A1	Angra-Cruz	18:00	18:30	10,5

Carreira 5
CRUZ – ANGRA
Horários
Domingos e Feriados

Sentido de Circulação: Cruz -> Angra

Itinerário	Descrição	Horário		Extensão (Km)
		Partida	Chegada	
5C	Cruz-Regatos-Angra	08:20	08:55	13,5
5B	Regatos-Angra	10:30	11:00	10
5A	Cruz-Angra	14:30	15:00	10,5
5B	Regatos-Angra	17:30	18:00	10
5A	Cruz-Angra	18:30	19:00	10,5

Sentido de Circulação: Angra -> Cruz

Itinerário	Descrição	Horário		Extensão (Km)
		Partida	Chegada	
5C1	Angra-Regatos-Cruz	07:45	08:15	13,5
5C1	Angra-Regatos-Cruz	10:00	10:30	13,5
5C1	Angra-Regatos-Cruz	14:00	14:30	13,5
5C1	Angra-Regatos-Cruz	17:00	17:30	13,5
5C1	Angra-Regatos-Cruz	18:00	18:30	13,5

Carreira 5
CRUZ – ANGRA
Itinerários

Av. Álvaro Martins Homem – Cruz das Cinco

Itinerário 5A (Cruz-Angra) e 5A1 (Angra-Cruz)

Cruz das Cinco - São Bartolomeu - Terra Alta - Canada de Belém - São Carlos – Fanal - Praça Velha – Liceu - Av. Álvaro Martins Homem

Av. Álvaro Martins Homem – Cruz das Cinco = 10,50 km



Fonte: www.evt.pt

Av. Álvaro Martins Homem – Regatos

Itinerário 5B (Regatos-Angra) e 5B1 (Angra-Regatos)

Av. Álvaro Martins Homem – Rua P. Jerónimo – Praça Velha – Fanal – Silveira – Vivenda M. Dias – S. Carlos (C^a. dos 5 Reis) – Canada do Belém – Terra Alta – S. Bartolomeu – Regatos.

Av. Álvaro Martins Homem – Cruz das Cinco = 10,00 km



Fonte: www.evt.pt

Av. Álvaro Martins Homem – Regatos – Cruz das Cinco

Itinerário 5C (Cruz – Regatos - Angra) e 5C1 (Angra-Regatos - Cruz)

Av. Álvaro Martins Homem – Rua P. Jerónimo – Praça Velha – Fanal – Silveira – Vivenda M. Dias – S. Carlos (C^a. dos 5 Reis) – Canada do Belém – Terra Alta – S. Bartolomeu – Regatos – Cruz das Cinco.

Av. Álvaro Martins Homem - Regatos - Cruz das Cinco = 13,50 km



Fonte: www.evt.pt

Carreira 5
CRUZ – ANGRA
Paragens GPS

CARREIRA Nº 5 CRUZ - ANGRA			
Nº	Paragem	LAT GRAUS	LONG GRAUS
74	Cruz	38,4034354	-27,1815093
537	Canada das Duas Ribeiras	38,4042511	-27,1758955
538	Rua do Emigrante, 35	38,4037533	-27,1747954
539	Rua do Emigrante, 1A	38,4031537	-27,1740925
540	Igreja São Bartolomeu	38,4027827	-27,1723192
541	Rua Joaquim Bartolomeu Flores, 6	38,4027135	-27,1706909
542	Canada da Picarda, 40	38,4024979	-27,1650972
543	Cruz Dourada	38,4020938	-27,1644387
544	Terra Alta, 36	38,4019131	-27,1632808
545	Canada dos Folhados	38,4016547	-27,1619995
546	Quinta do Martelo	38,4015246	-27,1607523
547	Cantinho	38,4011001	-27,1601076
548	Guarita, Terra do Pão	38,4006654	-27,1549004
549	Canada da Arruda, 8	38,4004448	-27,1544624
550	Entre Ladeiras, 44	38,4002511	-27,1538592
551	Entre Ladeiras, 17A	38,4000129	-27,1529588
552	Canada de Belém	38,3956878	-27,1520611
553	Caminho do Meio, 116	38,3952198	-27,1509480
554	Canado do Célis	38,3947255	-27,1500560
555	Igreja S. Carlos	38,3944956	-27,1447524
556	Caminho do Meio, 61	38,3946631	-27,1435311
557	QB	38,3946227	-27,1431691
558	Entrada Piscina da Silveira	38,3924884	-27,1409992
97	Twins	38,3924862	-27,1400170
98	Rotunda T. Mar	38,3924325	-27,1349364
99	Fanal	38,3920639	-27,1340195
100	Alto das Covas	38,3921180	-27,1323258
600	Praça Velha(Suburbanas)	38,3920763	-27,1306533
102	Liceu	38,3921642	-27,1252790
103	Hospital Velho	38,3934478	-27,1247770

Zonas Tarifadas

CARREIRA Nº 5 ANGRA - CRUZ			
Nº	Paragem	LAT GRAUS	LONG GRAUS
103	Hospital Velho	38,3934478	-27,1247770
104	Avenida Álvaro Martins Homem	38,3926239	-27,1239480
105	Avenida Infante D. Henrique	38,3921752	-27,1238890
106	Tribunal	38,3922978	-27,1250701
107	Jardim	38,3924605	-27,1309024
108	Rádio Clube Angra	38,3922050	-27,1329485
109	Fanal	38,3920812	-27,1340951
110	Rotunda T. Mar	38,3925382	-27,1349329
111	Twins	38,3924770	-27,1401553
559	Caminho do Meio, 2	38,3926220	-27,1412164
560	Caminho do Meio, 30	38,3937969	-27,1420271
561	QB	38,3946242	-27,1431819
562	Caminho do Meio, 61	38,3946998	-27,1439344
563	Igreja S. Carlos	38,3945452	-27,1447778
564	Canado do Célis	38,3947461	-27,1500719
565	Caminho do Meio, 116	38,3952187	-27,1508832
566	Canada de Belém	38,3957153	-27,1520306
567	Entre Ladeiras, 17A	38,4000304	-27,1529075
568	Entre Ladeiras, 44	38,4002802	-27,1538632
569	Canada da Arruda, 8	38,4004483	-27,1544525
570	Guarita, Terra do Pão	38,4006973	-27,1548982
571	Cantinho	38,4011247	-27,1601039
572	Quinta do Martelo	38,4015532	-27,1607585
573	Canada dos Folhados	38,4016700	-27,1619518
574	Terra Alta, 36	38,4019286	-27,1632450
575	Cruz Dourada	38,4021253	-27,1644304
576	Canada da Picarda, 40	38,4025263	-27,1651255
577	Rua Joaquim Bartolomeu Flores, 6	38,4027372	-27,1707101
578	Igreja São Bartolomeu	38,4027775	-27,1723844
579	Rua do Emigrante, 1A	38,4031666	-27,1740877
580	Rua do Emigrante, 35	38,4037896	-27,1747908
581	Canada das Duas Ribeiras	38,4042729	-27,1759291
74	Cruz	38,4034354	-27,1815093

Zonas Tarifadas

CARREIRA Nº 5 REGATOS - ANGRA			
Nº	Paragem	LAT GRAUS	LONG GRAUS
582	Outeiro, Regatos	38,4102506	-27,1718614
583	Regatos, 33	38,4103019	-27,1707200
584	Rua da Boavista, 97	38,4103712	-27,1700002
585	Rua da Boavista, 72	38,4058899	-27,1656678
586	Funchal, 45	38,4051208	-27,1700000
587	Funchal, 5	38,4046998	-27,1717252
588	Rua Dr. Batista Lima, 63	38,4042248	-27,1720077
589	Rua Dr. Batista Lima, 23	38,4032433	-27,1723216
540	Igreja São Bartolomeu	38,4027827	-27,1723192
541	Rua Joaquim Bartolomeu Flores, 6	38,4027135	-27,1706909
542	Canada da Picarda, 40	38,4024979	-27,1650972
543	Cruz Dourada	38,4020938	-27,1644387
544	Terra Alta, 36	38,4019131	-27,1632808
545	Canada dos Folhados	38,4016547	-27,1619995
546	Quinta do Martelo	38,4015246	-27,1607523
547	Cantinho	38,4011001	-27,1601076
548	Guarita, Terra do Pão	38,4006654	-27,1549004
549	Canada da Arruda, 8	38,4004448	-27,1544624
550	Entre Ladeiras, 44	38,4002511	-27,1538592
551	Entre Ladeiras, 17A	38,4000129	-27,1529588
552	Canada de Belém	38,3956878	-27,1520611
553	Caminho do Meio, 116	38,3952198	-27,1509480
554	Canado do Célis	38,3947255	-27,1500560
555	Igreja S. Carlos	38,3944956	-27,1447524
556	Caminho do Meio, 61	38,3946631	-27,1435311
557	QB	38,3946227	-27,1431691
558	Entrada Piscina da Silveira	38,3924884	-27,1409992
97	Twins	38,3924862	-27,1400170
98	Rotunda T. Mar	38,3924325	-27,1349364
99	Fanal	38,3920639	-27,1340195
100	Alto das Covas	38,3921180	-27,1323258
600	Praça Velha(Suburbanas)	38,3920763	-27,1306533
102	Liceu	38,3921642	-27,1252790
103	Hospital Velho	38,3934478	-27,1247770

Zonas Tarifadas

CARREIRA Nº 5 ANGRA - REGATOS			
Nº	Paragem	LAT GRAUS	LONG GRAUS
103	Hospital Velho	38,3934478	-27,1247770
104	Avenida Álvaro Martins Homem	38,3926239	-27,1239480
105	Avenida Infante D. Henrique	38,3921752	-27,1238890
106	Tribunal	38,3922978	-27,1250701
107	Jardim	38,3924605	-27,1309024
108	Rádio Clube Angra	38,3922050	-27,1329485
109	Fanal	38,3920812	-27,1340951
110	Rotunda T. Mar	38,3925382	-27,1349329
111	Twins	38,3924770	-27,1401553
559	Caminho do Meio, 2	38,3926220	-27,1412164
560	Caminho do Meio, 30	38,3937969	-27,1420271
561	QB	38,3946242	-27,1431819
562	Caminho do Meio, 61	38,3946998	-27,1439344
563	Igreja S. Carlos	38,3945452	-27,1447778
564	Canado do Célis	38,3947461	-27,1500719
565	Caminho do Meio, 116	38,3952187	-27,1508832
566	Canada de Belém	38,3957153	-27,1520306
567	Entre Ladeiras, 17A	38,4000304	-27,1529075
568	Entre Ladeiras, 44	38,4002802	-27,1538632
569	Canada da Arruda, 8	38,4004483	-27,1544525
570	Guarita, Terra do Pão	38,4006973	-27,1548982
571	Cantinho	38,4011247	-27,1601039
572	Quinta do Martelo	38,4015532	-27,1607585
573	Canada dos Folhados	38,4016700	-27,1619518
574	Terra Alta, 36	38,4019286	-27,1632450
575	Cruz Dourada	38,4021253	-27,1644304
576	Canada da Picarda, 40	38,4025263	-27,1651255
577	Rua Joaquim Bartolomeu Flores, 6	38,4027372	-27,1707101
578	Igreja São Bartolomeu	38,4027775	-27,1723844
589	Rua Dr. Batista Lima, 23	38,4031972	-27,1723140
590	Rua Dr. Batista Lima, 63	38,4040765	-27,1720476
591	Escola Velha	38,4051703	-27,1718232
592	Canada do Ferreiro, 47	38,4057782	-27,1719186
582	Outeiro, Regatos	38,4102506	-27,1718614

Zonas Tarifadas

CARREIRA Nº 5 CRUZ - REGATOS - ANGRA			
Nº	Paragem	LAT GRAUS	LONG GRAUS
74	Cruz	38,4034354	-27,1815093
537	Canada das Duas Ribeiras	38,4042511	-27,1758955
538	Rua do Emigrante, 35	38,4037533	-27,1747954
539	Rua do Emigrante, 1A	38,4031537	-27,1740925
589	Rua Dr. Batista Lima, 23	38,4031972	-27,1723140
590	Rua Dr. Batista Lima, 63	38,4040765	-27,1720476
591	Escola Velha	38,4051703	-27,1718232
592	Canada do Ferreiro, 47	38,4057782	-27,1719186
582	Outeiro, Regatos	38,4102506	-27,1718614
583	Regatos, 33	38,4103019	-27,1707200
584	Rua da Boavista, 97	38,4103712	-27,1700002
585	Rua da Boavista, 72	38,4058899	-27,1656678
586	Funchal, 45	38,4051208	-27,1700000
587	Funchal, 5	38,4046998	-27,1717252
588	Rua Dr. Batista Lima, 63	38,4042248	-27,1720077
589	Rua Dr. Batista Lima, 23	38,4032433	-27,1723216
540	Igreja São Bartolomeu	38,4027827	-27,1723192
541	Rua Joaquim Bartolomeu Flores, 6	38,4027135	-27,1706909
542	Canada da Picarda, 40	38,4024979	-27,1650972
543	Cruz Dourada	38,4020938	-27,1644387
544	Terra Alta, 36	38,4019131	-27,1632808
545	Canada dos Folhados	38,4016547	-27,1619995
546	Quinta do Martelo	38,4015246	-27,1607523
547	Cantinho	38,4011001	-27,1601076
548	Guarita, Terra do Pão	38,4006654	-27,1549004
549	Canada da Arruda, 8	38,4004448	-27,1544624
550	Entre Ladeiras, 44	38,4002511	-27,1538592
551	Entre Ladeiras, 17A	38,4000129	-27,1529588
552	Canada de Belém	38,3956878	-27,1520611
553	Caminho do Meio, 116	38,3952198	-27,1509480
554	Canado do Célis	38,3947255	-27,1500560
555	Igreja S. Carlos	38,3944956	-27,1447524
556	Caminho do Meio, 61	38,3946631	-27,1435311
557	QB	38,3946227	-27,1431691
558	Entrada Piscina da Silveira	38,3924884	-27,1409992
97	Twins	38,3924862	-27,1400170
98	Rotunda T.Mar	38,3924325	-27,1349364
99	Fanal	38,3920639	-27,1340195
100	Alto das Covas	38,3921180	-27,1323258
600	Praça Velha(Suburbanas)	38,3920763	-27,1306533
102	Liceu	38,3921642	-27,1252790
103	Hospital Velho	38,3934478	-27,1247770

Zonas Tarifadas

CARREIRA Nº 5 ANGRA - REGATOS - CRUZ			
Nº	Paragem	LAT GRAUS	LONG GRAUS
103	Hospital Velho	38,3934478	-27,1247770
104	Avenida Álvaro Martins Homem	38,3926239	-27,1239480
105	Avenida Infante D. Henrique	38,3921752	-27,1238890
106	Tribunal	38,3922978	-27,1250701
107	Jardim	38,3924605	-27,1309024
108	Rádio Clube Angra	38,3922050	-27,1329485
109	Fanal	38,3920812	-27,1340951
110	Rotunda T.Mar	38,3925382	-27,1349329
111	Twins	38,3924770	-27,1401553
559	Caminho do Meio, 2	38,3926220	-27,1412164
560	Caminho do Meio, 30	38,3937969	-27,1420271
561	QB	38,3946242	-27,1431819
562	Caminho do Meio, 61	38,3946998	-27,1439344
563	Igreja S. Carlos	38,3945452	-27,1447778
564	Canado do Célis	38,3947461	-27,1500719
565	Caminho do Meio, 116	38,3952187	-27,1508832
566	Canada de Belém	38,3957153	-27,1520306
567	Entre Ladeiras, 17A	38,4000304	-27,1529075
568	Entre Ladeiras, 44	38,4002802	-27,1538632
569	Canada da Arruda, 8	38,4004483	-27,1544525
570	Guarita, Terra do Pão	38,4006973	-27,1548982
571	Cantinho	38,4011247	-27,1601039
572	Quinta do Martelo	38,4015532	-27,1607585
573	Canada dos Folhados	38,4016700	-27,1619518
574	Terra Alta, 36	38,4019286	-27,1632450
575	Cruz Dourada	38,4021253	-27,1644304
576	Canada da Picarda, 40	38,4025263	-27,1651255
577	Rua Joaquim Bartolomeu Flores, 6	38,4027372	-27,1707101
578	Igreja São Bartolomeu	38,4027775	-27,1723844
589	Rua Dr. Batista Lima, 23	38,4031972	-27,1723140
590	Rua Dr. Batista Lima, 63	38,4040765	-27,1720476
593	Funchal, 5	38,4046928	-27,1717087
594	Funchal, 45	38,4051295	-27,1659221
595	Rua da Boavista, 72	38,4058900	-27,1656518
596	Regatos, 33	38,4103073	-27,1707517
597	Outeiro, Regatos	38,4102660	-27,171885
598	Rua 25 Novembro, 27	38,4104214	-27,1728532
581	Canada das Duas Ribeiras	38,4042729	-27,1759291
74	Cruz	38,4034354	-27,1815093

Zonas Tarifadas

Carreira 6
PORTO JUDEU – ANGRA
Horários
Dia útil escolar e não escolar

Sentido de Circulação:		Porto Judeu -> Angra		
Itinerário	Descrição	Horário		Extensão (Km)
		Partida	Chegada	
6A	Porto Judeu-Angra	07:15	07:50	14,7
6A	Porto Judeu-Angra	08:20	08:55	14,7
6B	Porto Judeu-Angra	09:30	10:00	14,1
6A	Porto Judeu-Angra	12:25	12:55	14,7
6B	Porto Judeu-Angra	16:30	16:55	14,1
6A	Porto Judeu-Angra	17:30	18:00	14,7

Sentido de Circulação:		Angra -> Porto Judeu		
Itinerário	Descrição	Horário		Extensão (Km)
		Partida	Chegada	
6A1	Angra-Porto Judeu	07:50	08:20	11
6B1	Angra-Porto Judeu	09:00	09:25	10,4
6A1	Angra-Porto Judeu	11:50	12:20	11
6B1	Angra-Porto Judeu	16:00	16:30	10,4
6A1	Angra-Porto Judeu	17:00	17:30	11
6A1	Angra-Porto Judeu	18:00	18:30	11

Horários
Sábados, domingos e feriados
 Não se realiza

Quadro resumo

Localidades	Viagens de Ida					
Refugo	07:15	08:20	---	12:25	---	17:30
Largo da Cruz	07:20	08:25	09:30	12:30	16:30	17:35
Feteira	07:35	08:40	09:45	---	---	---
Serretinha	---	---	---	12:38	16:38	17:43
Ladeira Grande	07:38	08:43	09:48	12:43	16:43	17:48
Angra Heroísmo	07:50	08:55	10:00	12:55	16:55	18:00

Localidades	Viagens de volta					
Angra Heroísmo	07:50	09:00	11:50	16:00	17:00	18:05
Largo da Cruz	08:02	09:12	12:02	16:12	17:12	18:17
Feteira	08:07	09:17	---	---	17:17	---
Serretinha	---	---	12:05	16:15	---	18:20
Ladeira Grande	08:15	09:25	12:20	16:30	17:25	18:35
Refugo	08:20	---	12:25	---	17:30	18:40

Carreira 6
PORTO JUDEU – ANGRA

Itinerários
Porto Judeu – Refugio

Itinerário 6A (Refugio - Angra)

Refugio, Largo da Cruz, Feteira/Serretinha - Ladeira Grande- Santo Amaro- Praça Liceu – Angra
Refugio-Angra = 14,7 km

6A1 (Angra-Refugio)

Angra (Praça Velha) – Santo Amaro - Ladeira Grande (Império) – Serretinha/Feteira - Largo da Cruz - Refugio
Angra-Refugio = 11 km



Fonte: www.evt.pt

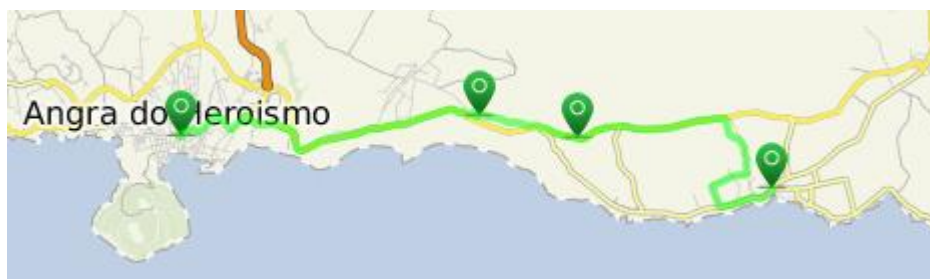
Largo da Cruz – Angra

Itinerário 6B (Largo da Cruz - Angra)

Largo da Cruz, Feteira/Serretinha - Ladeira Grande- Santo Amaro- Praça Liceu – Angra
Largo da Cruz -Angra = 14,1 km

Itinerário 6B1 (Angra – Lagoa da Cruz)

Angra – Santo Amaro – Ladeira Grande - Serretinha/Feteira - Largo da Cruz
Angra – Largo da Cruz = 10,4 km



Fonte: www.evt.pt

Carreira 6
PORTO JUDEU – ANGRA
Paragens GPS

CARREIRA Nº 6 PORTO JUDEU - ANGRA			
Nº	Paragem	L AT GRAUS	LONG GRAUS
615	Refugio, Piscinas	38,3850416	-27,0646807
616	Refugio, 144	38,3846496	-27,0634921
617	Gruta das Agulhas	38,3841272	-27,0619784
618	Rua Pedro Francisco, 7	38,3846342	-27,0611930
619	Caminho da Vila, 47	38,3904818	-27,0638224
343	Sociedade, À Cruz	38,3855040	-27,0702334
344	Largo Porto Judeu	38,3851503	-27,0713834
345	Lar Idosos	38,3848561	-27,0725304
346	Entrada João Caminho, 86	38,3846730	-27,0734455
347	Entrada Ponta Gorda, 47	38,3845257	-27,0746472
348	Ponta Gorda, Apts	38,3849304	-27,0749103
349	Canada da Barata	38,3857241	-27,0738741
350	Grota do Tapete	38,3901647	-27,0726644
351	Rua João Caminho, 98	38,3903049	-27,0717851
352	Ladeira da Cruz, 60	38,3906343	-27,0718106
353	Ladeira da Cruz, 90	38,3913333	-27,0719213
354	Ladeira da Quinta, 7	38,3919822	-27,0724301
307	Ribeira do Testo	38,3929188	-27,0733019
308	Império do "Galinho"	38,3927791	-27,0751466
309	Canada do Tapete	38,3925695	-27,0801256
310	Canada do Saco	38,3923856	-27,0817128
311	Canada do Outeiro	38,3924673	-27,0827881
312	Império Feteira	38,3925605	-27,0835616
313	Escola Feteira	38,3923908	-27,0849342
314	Junta Freguesia Feteira	38,3921070	-27,0855508
315	Igreja Feteira	38,3919995	-27,0902108
316	Caminho Novo	38,3921667	-27,0913699
317	Entrada Serretinha (Aracaia)	38,3925094	-27,0924420
620	Terreiro do Galhardo,14	38,3927231	-27,0938310
621	Ladeira Grande, 162	38,3928327	-27,0947000
622	Ladeira Grande, Igreja	38,3930098	-27,0955019
623	Ladeira Grande, Manduca	38,3931282	-27,1009182
320	Entrada Ladeira Grande	38,3931026	-27,1012018
321	Terreiro das Covas, 66	38,3931481	-27,1030486
322	Terreiro das Covas, 18	38,3926516	-27,1051058
323	Acima Escola	38,3924799	-27,1103146
324	Santo Amaro	38,3924646	-27,1109247
325	Sotran	38,3919617	-27,1134109
326	Atalaia	38,3917705	-27,1143154
327	Grota do Vale	38,3925212	-27,1204519
328	Rua Dr. José Bruno Carreiro	38,3927909	-27,1222784

329	Terceira Automóvel Clube	38,3926483	-27,1232471
105	Avenida Infante D. Henrique	38,3921752	-27,1238890
106	Tribunal	38,3922978	-27,1250701
600	Praça Velha(Suburbanas)	38,3920763	-27,1306533

Zonas Tarifadas

CARREIRA Nº 6 ANGRA - PORTO JUDEU			
Nº	Paragem	LAT GRAUS	LONG GRAUS
600	Praça Velha(Suburbanas)	38,3920763	-27,1306533
102	Liceu	38,3921642	-27,1252790
104	Avenida Álvaro Martins Homem	38,3926239	-27,1239480
208	Praça de Toiros	38,3927646	-27,1230564
209	Rua Dr. José Bruno Carreiro	38,3927622	-27,1222675
210	Grota do Vale	38,3924903	-27,1204372
211	Atalaia	38,3917217	-27,1142814
212	Sotran	38,3919300	-27,1133839
213	Santo Amaro	38,3923835	-27,1111444
214	Acima Escola	38,3924584	-27,1103163
215	Terreiro das Covas, 18	38,3926326	-27,1050839
216	Terreiro das Covas, 66	38,3931338	-27,1030219
217	Entrada Ladeira Grande	38,3930819	-27,1011882
605	Ladeira Grande, Manduca	38,3930947	-27,1009000
606	Ladeira Grande, Igreja	38,3930033	-27,0955059
607	Ladeira Grande, 162	38,3928198	-27,0947006
608	Terreiro do Galhardo, 14	38,3926876	-27,0938090
609	Canada da Adelaide, Serretinha	38,3908541	-27,0910245
610	Canada das Vinhas, Serretinha	38,3900978	-27,0901573
611	Miradouro, Serretinha	38,3851781	-27,0847254
612	Caminho Rei, Ermida	38,3844152	-27,0825229
613	Cruz do Canário	38,3842357	-27,0756692
337	Entrada Ponta Gorda, 47	38,3845044	-27,0746065
338	Entrada João Caminho, 86	38,3846634	-27,0734320
339	Lar Idosos	38,3848369	-27,0724910
340	Largo Porto Judeu	38,3851283	-27,0713652
341	Sociedade, À Cruz	38,3855000	-27,0702118
614	Rua Pedro Francisco, 21	38,3855469	-27,0651544
615	Refugio, Piscinas	38,3850416	-27,0646807

Zonas Tarifadas

CARREIRA Nº 6 PORTO JUDEU - ANGRA (Largo da Cruz)			
Nº	Paragem	LAT GRAUS	LONG GRAUS
343	Sociedade, À Cruz	38,3855040	-27,0702334
344	Largo Porto Judeu	38,3851503	-27,0713834
345	Lar Idosos	38,3848561	-27,0725304
346	Entrada João Caminho, 86	38,3846730	-27,0734455
347	Entrada Ponta Gorda, 47	38,3845257	-27,0746472
348	Ponta Gorda, Apts	38,3849304	-27,0749103
349	Canada da Barata	38,3857241	-27,0738741
350	Grota do Tapete	38,3901647	-27,0726644
351	Rua João Caminho, 98	38,3903049	-27,0717851
352	Ladeira da Cruz, 60	38,3906343	-27,0718106
353	Ladeira da Cruz, 90	38,3913333	-27,0719213
354	Ladeira da Quinta, 7	38,3919822	-27,0724301
307	Ribeira do Testo	38,3929188	-27,0733019
308	Império do "Galinho"	38,3927791	-27,0751466
309	Canada do Tapete	38,3925695	-27,0801256
310	Canada do Saco	38,3923856	-27,0817128
311	Canada do Outeiro	38,3924673	-27,0827881
312	Império Feteira	38,3925605	-27,0835616
313	Escola Feteira	38,3923908	-27,0849342
314	Junta Freguesia Feteira	38,3921070	-27,0855508
315	Igreja Feteira	38,3919995	-27,0902108
316	Caminho Novo	38,3921667	-27,0913699
317	Entrada Serretinha(Aracaia)	38,3925094	-27,0924420
620	Terreiro do Galhardo,14	38,3927231	-27,0938310
621	Ladeira Grande, 162	38,3928327	-27,0947000
622	Ladeira Grande, Igreja	38,3930098	-27,0955019
623	Ladeira Grande, Manduca	38,3931282	-27,1009182
320	Entrada Ladeira Grande	38,3931026	-27,1012018
321	Terreiro das Covas, 66	38,3931481	-27,1030486
322	Terreiro das Covas, 18	38,3926516	-27,1051058
323	Acima Escola	38,3924799	-27,1103146
324	Santo Amaro	38,3924646	-27,1109247
325	Sotran	38,3919617	-27,1134109
326	Atalaia	38,3917705	-27,1143154
327	Grota do Vale	38,3925212	-27,1204519
328	Rua Dr. José Bruno Carreiro	38,3927909	-27,1222784
329	Terceira Automóvel Clube	38,3926483	-27,1232471
105	Avenida Infante D. Henrique	38,3921752	-27,1238890
106	Tribunal	38,3922978	-27,1250701
600	Praça Velha(Suburbanas)	38,3920763	-27,1306533

CARREIRA Nº 6 ANGRA - PORTO JUDEU (Largo da Cruz)

Nº	Paragem	LAT GRAUS	LONG GRAUS
600	Praça Velha(Suburbanas)	38,3920763	-27,1306533
102	Liceu	38,3921642	-27,1252790
104	Avenida Álvaro Martins Homem	38,3926239	-27,1239480
208	Praça de Toiros	38,3927646	-27,1230564
209	Rua Dr. José Bruno Carreiro	38,3927622	-27,1222675
210	Grota do Vale	38,3924903	-27,1204372
211	Atalaia	38,3917217	-27,1142814
212	Sotran	38,3919300	-27,1133839
213	Santo Amaro	38,3923835	-27,1111444
214	Acima Escola	38,3924584	-27,1103163
215	Terreiro das Covas, 18	38,3926326	-27,1050839
216	Terreiro das Covas, 66	38,3931338	-27,1030219
217	Entrada Ladeira Grande	38,3930819	-27,1011882
605	Ladeira Grande, Manduca	38,3930947	-27,1009000
606	Ladeira Grande, Igreja	38,3930033	-27,0955059
607	Ladeira Grande, 162	38,3928198	-27,0947006
608	Terreiro do Galhardo, 14	38,3926876	-27,0938090
609	Canada da Adelaide, Serretinha	38,3908541	-27,0910245
610	Canada das Vinhas, Serretinha	38,3900978	-27,0901573
611	Miradouro, Serretinha	38,3851781	-27,0847254
612	Caminho Rei, Ermida	38,3844152	-27,0825229
613	Cruz do Canário	38,3842357	-27,0756692
337	Entrada Ponta Gorda, 47	38,3845044	-27,0746065
338	Entrada João Caminho, 86	38,3846634	-27,0734320
339	Lar Idosos	38,3848369	-27,0724910
340	Largo Porto Judeu	38,3851283	-27,0713652
341	Sociedade, À Cruz	38,3855000	-27,0702118

Zonas Tarifadas

Carreira 7
PRAIA – PORTO MARTINS - PRAIA
Horários
Dia útil escolar e não escolar

Sentido de Circulação:		Praia -> Porto Martins		Extensão (Km)
Itinerário	Descrição	Horário		
		Partida	Chegada	
7A	Praia-Porto Martins	06:50	07:15	12,2
7B	Praia-Porto Martins - F. Bastardo	07:50	08:20	14,6
7A	Praia-Porto Martins	12:50	13:15	12,2
7A	Praia-Porto Martins	14:50	15:15	12,2
7A	Praia-Porto Martins	16:50	17:15	12,2
7A	Praia-Porto Martins	18:20	18:45	12,2

Sentido de Circulação:		Porto Martins -> Praia		Extensão (Km)
Itinerário	Descrição	Horário		
		Partida	Chegada	
7B1	F. Bastardo - Porto Martins-Praia	07:15	07:45	14,6
7B1	F. Bastardo - Porto Martins-Praia	08:35	09:05	14,6
7A1	Porto Martins-Praia	13:30	13:55	12,2
7A1	Porto Martins-Praia	15:30	15:55	12,2
7A1	Porto Martins-Praia	17:30	17:55	12,2
7A1	Porto Martins-Praia	18:50	19:15	12,2

Carreira 7
PRAIA – PORTO MARTINS - PRAIA
Horários
Sábado

Sentido de Circulação:		Praia ->		Porto Martins
Itinerário	Descrição	Horário		Extensão (Km)
		Partida	Chegada	
7B	Praia-Porto Martins-F. Bastardo	07:50	08:20	14,6
7A	Praia-Porto Martins	12:50	13:15	12,2
7A	Praia-Porto Martins	16:50	17:15	12,2

Sentido de Circulação:		Porto Martins ->		Praia
Itinerário	Descrição	Horário		Extensão (Km)
		Partida	Chegada	
7B1	F. Bastardo-Porto Martins-Praia	08:35	09:05	14,6
7A1	Porto Martins-Praia	13:30	13:55	12,2
7A1	Porto Martins-Praia	17:30	17:55	12,2

Horários
Domingo
 Não se realiza

Quadro resumo

2ª a 6ª Feira

Localidades	Viagens de Ida					
Praia da Vitória	06:50	07:50	12:50	14:50	16:50	18:20
Cabo da Praia	06:58	07:58	12:58	14:58	16:58	18:28
Porto Martins	07:05	08:05	15:05	15:05	17:05	18:35
Ponta Negra	---	08:08	---	---	---	---
Fonte do Bastardo (Império)	---	08:20	---	---	---	---
Ribeira Seca (Entroca.)	07:15	---	13:15	15:15	17:15	18:45

Localidades	Viagens de volta					
Ribeira Seca (Entroca.)	07:15	---	13:30	15:30	17:30	18:50
Fonte do Bastardo (Império)	---	08:35	---	---	---	---
Ponta Negra	---	08:47	---	---	---	---
Porto Martins	07:25	08:50	13:40	15:40	17:40	19:00
Cabo da Praia	07:32	08:57	13:47	15:47	17:47	19:07
Casa da Ribeira	07:40	---	---	---	---	---
Praia da Vitória	07:50	09:05	13:55	15:55	17:55	19:15

Sábado

Localidades	Viagens de Ida		
Praia da Vitória	07:50	12:50	16:50
Cabo da Praia	07:58	12:58	16:58
Porto Martins	08:05	15:05	17:05
Ponta Negra	08:08	---	---
Fonte do Bastardo (Império)	08:20	---	---
Ribeira Seca (Entroca.)	---	13:15	17:15

Localidades	Viagens de volta		
Ribeira Seca (Entroca.)	---	13:30	17:30
Fonte do Bastardo (Império)	08:35	---	---
Ponta Negra	08:47	---	---
Porto Martins	08:50	13:40	17:40
Cabo da Praia	08:57	13:47	17:47
Casa da Ribeira	---	---	---
Praia da Vitória	09:05	13:55	17:55

Carreira 7
PRAIA – PORTO MARTINS – PRAIA
Itinerários

Praia – Ribeira Seca

Itinerário 7A (Ribeira Seca - Praia) e 7A1 (Praia - Ribeira Seca)

Praia – Belo Jardim (Entrada para a Casa da Ribeira) – Cabo da Praia (Igreja) – Caminho do Meio – Porto Martins (Igreja) – Ponta Negra – Salgueiros – Ribeira Seca.

Praia – Ribeira Seca = 12,20 km



Fonte: www.evt.pt

Praia – Fonte do Bastardo

Itinerário 7B (Praia – F. Bastardo) e 7B1 (F. Bastardo - Praia)

Praia – Belo Jardim (Entrada para a Casa da Ribeira) – Cabo da Praia (Igreja) – Caminho do Meio – Porto Martins (Igreja) – Ponta Negra – Recanto (Largo do Chafariz) – Fonte do Bastardo (Império).

Praia – Fonte do Bastardo = 14,60 km



Fonte: www.evt.pt

Carreira 7
PRAIA – PORTO MARTINS – PRAIA
Paragens GPS

CARREIRA Nº 7 PRAIA - PORTO MARTINS			
Nº	Paragem	L AT GRAUS	LONG GRAUS
624	Escola Vitorino Nemésio(Suburbanas)	38,4353877	-27,0356057
272	Hiper	38,4344724	-27,0400000
273	Boavista, 1	38,4326662	-27,0346495
274	Hotel Atlântida Mar	38,4317537	-27,0346697
275	Rotunda Boavista	38,4306928	-27,0349303
276	Belo Jardim	38,4253191	-27,0349491
277	Tronqueiras	38,4245780	-27,0344917
278	Snack Bar André	38,4236277	-27,0339331
279	Canada dos Poços, 15	38,4231036	-27,0336774
375	Entrada Igreja Cabo Praia	38,4224370	-27,0328573
376	Caminho do Meio, 42	38,4207849	-27,0320933
377	Caminho do Meio, 82A	38,4200730	-27,0317028
378	Caminho do Meio, 41A	38,4154001	-27,0314154
379	Caminho do Meio, 61	38,4141618	-27,0307455
380	Caminho do Pocinho, 4J	38,4122054	-27,0258092
381	Caminho do Pocinho, 4T	38,4115192	-27,0300481
382	Caminho do Pocinho, 7C	38,4111683	-27,0309589
383	Caminho da Rocha	38,4111504	-27,0320902
625	Igreja Porto Martins	38,4106192	-27,0323101
626	Canada do Serra, Entrada	38,4100000	-27,0328994
627	Caminho Poça da Areia	38,4053263	-27,0331712
628	Estrada de Santa Margarida, 132	38,4044165	-27,0349854
629	Ponta Negra	38,4038604	-27,0357937
630	Canada do Horto	38,4024629	-27,0411891
631	Salgueiros(Chafariz)	38,4018597	-27,0426151
632	Ribeira Seca, 57	38,4038133	-27,0500154
633	Ribeira Seca, 79	38,4041633	-27,0506050
634	Ribeira seca, 105	38,4042696	-27,0514113
635	Igreja Ribeira Seca	38,4044120	-27,0523075
636	Ribeira Seca(Cruz)	38,4045276	-27,0533366

Zonas Tarifadas

CARREIRA Nº 7 PORTO MARTINS - PRAIA			
Nº	Paragem	LAT GRAUS	LONG GRAUS
637	Ribeira Seca(Cruz)	38,4044941	-27,0533229
638	Igreja Ribeira Seca	38,4044163	-27,0523111
639	Ribeira seca, 105	38,4042771	-27,0514090
640	Ribeira Seca, 79	38,4041482	-27,0506203
641	Ribeira Seca, 57	38,4038106	-27,0500000
642	Salgueiros(Chafariz)	38,4018479	-27,0426369
643	Canada do Horto	38,4024659	-27,0411864
361	Ponta Negra	38,4038677	-27,0357832
362	Estrada de Santa Margarida	38,4044330	-27,0349645
363	Caminho Poça da Areia	38,4053257	-27,0331566
364	Canada da Serra	38,4100000	-27,0328824
365	Igreja Porto Martins	38,4106934	-27,0322966
366	Caminho da Rocha	38,4111502	-27,0321017
367	Caminho do Pocinho, 7C	38,4111622	-27,0309337
368	Caminho do Pocinho, 4T	38,4114869	-27,0300477
369	Caminho do Pocinho, 4J	38,4122287	-27,0257669
370	Caminho do Meio, 61	38,4141820	-27,0307177
371	Caminho do Meio, 41A	38,4154168	-27,0314125
372	Caminho do Meio, 82A	38,4200865	-27,0317153
373	Caminho do Meio, 42	38,4200703	-27,0317751
374	Entrada Igreja Cabo Praia	38,4225081	-27,0329191
258	Canada dos Poços, 15	38,4231231	-27,0336704
259	Snack Bar André	38,4236606	-27,0339200
260	Tronqueiras	38,4246146	-27,0344453
261	Belo Jardim	38,4254561	-27,0349343
262	Rotunda Boavista	38,4306989	-27,0348847
263	Hotel Atlântida Mar	38,4317665	-27,0346290
264	Boavista, 1	38,4326455	-27,0346126
265	Poço da Areia	38,4339899	-27,0343125
266	Finanças	38,4341478	-27,0355295
267	Estrada da Circunvalação	38,4409097	-27,0406612
268	Cruz Dona Beatriz	38,4416400	-27,0404386
269	Estrada 25 Abril, 46	38,4411103	-27,0355273
624	Escola Vitorino Nemésio(Suburbanas)	38,4353877	-27,0356057

Zonas Tarifadas

CARREIRA Nº 7 PRAIA - PORTO MARTINS - FONTE BASTARDO			
Nº	Paragem	LAT GRAUS	LONG GRAUS
624	Escola Vitorino Nemésio(Suburbanas)	38,4353877	-27,0356057
272	Hiper	38,4344724	-27,0400000
273	Boavista, 1	38,4326662	-27,0346495
274	Hotel Atlântida Mar	38,4317537	-27,0346697
275	Rotunda Boavista	38,4306928	-27,0349303
276	Belo Jardim	38,4253191	-27,0349491
277	Tronqueiras	38,4245780	-27,0344917
278	Snack Bar André	38,4236277	-27,0339331
279	Canada dos Poços, 15	38,4231036	-27,0336774
375	Entrada Igreja Cabo Praia	38,4224370	-27,0328573
376	Caminho do Meio, 42	38,4207849	-27,0320933
377	Caminho do Meio, 82A	38,4200730	-27,0317028
378	Caminho do Meio, 41A	38,4154001	-27,0314154
379	Caminho do Meio, 61	38,4141618	-27,0307455
380	Caminho do Pocinho, 4J	38,4122054	-27,0258092
381	Caminho do Pocinho, 4T	38,4115192	-27,0300481
382	Caminho do Pocinho, 7C	38,4111683	-27,0309589
383	Caminho da Rocha	38,4111504	-27,0320902
625	Igreja Porto Martins	38,4106192	-27,0323101
626	Canada do Serra, Entrada	38,4100000	-27,0328994
627	Caminho Poça da Areia	38,4053263	-27,0331712
628	Estrada de Santa Margarida, 132	38,4044165	-27,0349854
629	Ponta Negra	38,4038604	-27,0357937
630	Canada do Horto	38,4024629	-27,0411891
631	Salgueiros(Chafariz)	38,4018597	-27,0426151
632	Ribeira Seca, 57	38,4038133	-27,0500154
633	Ribeira Seca, 79	38,4041633	-27,0506050
634	Ribeira seca, 105	38,4042696	-27,0514113
635	Igreja Ribeira Seca	38,4044120	-27,0523075
636	Ribeira Seca(Cruz)	38,4045276	-27,0533366
245	Canada do Pico, 118B	38,4057398	-27,0527765
246	Estrada Regional Fonte Bastardo, 149	38,4104532	-27,0521266
247	Estrada Regional Fonte Bastardo, 108	38,4115535	-27,0514697
248	Sociedade Fonte Bastardo	38,4125809	-27,0509935
249	Império Fonte Bastardo	38,4130714	-27,0500606

Zonas Tarifadas

CARREIRA Nº 7 FONTE BASTARDO - PORTO MARTINS - PRAIA			
Nº	Paragem	LAT GRAUS	LONG GRAUS
288	Império Fonte Bastardo	38,4130178	-27,0503201
289	Sociedade Fonte Bastardo	38,4125917	-27,0510482
290	Estrada Regional Fonte Bastardo, 108	38,4115656	-27,0514752
291	Estrada Regional Fonte Bastardo, 149	38,4104406	-27,0521441
292	Canada do Pico, 118B	38,4057357	-27,0528026
637	Ribeira Seca(Cruz)	38,4044941	-27,0533229
638	Igreja Ribeira Seca	38,4044163	-27,0523111
639	Ribeira seca, 105	38,4042771	-27,0514090
640	Ribeira Seca, 79	38,4041482	-27,0506203
641	Ribeira Seca, 57	38,4038106	-27,0500000
642	Salgueiros(Chafariz)	38,4018479	-27,0426369
643	Canada do Horto	38,4024659	-27,0411864
361	Ponta Negra	38,4038677	-27,0357832
362	Estrada de Santa Margarida	38,4044330	-27,0349645
363	Caminho Poça da Areia	38,4053257	-27,0331566
364	Canada da Serra	38,4100000	-27,0328824
365	Igreja Porto Martins	38,4106934	-27,0322966
366	Caminho da Rocha	38,4111502	-27,0321017
367	Caminho do Pocinho, 7C	38,4111622	-27,0309337
368	Caminho do Pocinho, 4T	38,4114869	-27,0300477
369	Caminho do Pocinho, 4J	38,4122287	-27,0257669
370	Caminho do Meio, 61	38,4141820	-27,0307177
371	Caminho do Meio, 41A	38,4154168	-27,0314125
372	Caminho do Meio, 82A	38,4200865	-27,0317153
373	Caminho do Meio, 42	38,4200703	-27,0317751
374	Entrada Igreja Cabo Praia	38,4225081	-27,0329191
258	Canada dos Poços, 15	38,4231231	-27,0336704
259	Snack Bar André	38,4236606	-27,0339200
260	Tronqueiras	38,4246146	-27,0344453
261	Belo Jardim	38,4254561	-27,0349343
262	Rotunda Boavista	38,4306989	-27,0348847
263	Hotel Atlântida Mar	38,4317665	-27,0346290
264	Boavista, 1	38,4326455	-27,0346126
265	Poço da Areia	38,4339899	-27,0343125
266	Finanças	38,4341478	-27,0355295
267	Estrada da Circunvalação	38,4409097	-27,0406612
268	Cruz Dona Beatriz	38,4416400	-27,0404386
269	Estrada 25 Abril, 46	38,4411103	-27,0355273
624	Escola Vitorino Nemésio(Suburbanas)	38,4353877	-27,0356057

Zonas Tarifadas

Carreira 8
S. BRÁS – PRAIA
HORÁRIOS
Dia útil escolar

Sentido de Circulação:		São Brás -> Praia		
Itinerário	Descrição	Horário		Extensão (Km)
		Partida	Chegada	
8A	São Brás-Praia	07:10	07:45	13,3
8A	São Brás-Praia	08:20	08:55	13,3
8A	São Brás-Praia	12:50	13:25	13,3
8A	São Brás-Praia	15:30	16:05	13,3
8B	Fontinha-Praia	17:50	18:05	8,3

Sentido de Circulação:		Praia -> São Brás		
Itinerário	Descrição	Horário		Extensão (Km)
		Partida	Chegada	
8A1	Praia-São Brás	07:50	08:15	13,3
8A1	Praia-São Brás	12:00	12:25	13,3
8A1	Praia-São Brás	13:30 a)	13:55	13,3
8A1	Praia-São Brás	15:00	15:25	13,3
8B1	Praia-Fontinha	17:30	17:45	8,3
8A1	Praia-São Brás	18:10	18:35	13,3

a) Só à Quarta-Feira

Carreira 8
S. BRÁS – PRAIA
 HORÁRIOS
 Dia útil não escolar

Sentido de Circulação: São Brás -> Praia

Itinerário	Descrição	Horário		Extensão (Km)
		Partida	Chegada	
8A	São Brás-Praia	07:10	07:45	13,3
8A	São Brás-Praia	08:20	08:55	13,3
8A	São Brás-Praia	12:50	13:25	13,3
8A	São Brás-Praia	15:30	16:05	13,3
8B	Fontinha-Praia	17:50	18:05	8,3

Sentido de Circulação: Praia -> São Brás

Itinerário	Descrição	Horário		Extensão (Km)
		Partida	Chegada	
8A1	Praia-São Brás	07:50	08:15	13,3
8A1	Praia-São Brás	12:00	12:25	13,3
8A1	Praia-São Brás	15:00	15:25	13,3
8B1	Praia-Fontinha	17:30	17:45	8,3
8A1	Praia-São Brás	18:10	18:35	13,3

Carreira 8
S. BRÁS – PRAIA
 HORÁRIOS
 Sábado

Sentido de Circulação: São Brás -> Praia

Itinerário	Descrição	Horário		Extensão (Km)
		Partida	Chegada	
8A	São Brás-Praia	07:10	08:15	13,3
8A	São Brás-Praia	08:20	08:55	13,3
8A	São Brás-Praia	12:50	13:25	13,3
8A	São Brás-Praia	15:30	16:05	13,3

Sentido de Circulação: Praia -> São Brás

Itinerário	Descrição	Horário		Extensão (Km)
		Partida	Chegada	
8A1	Praia-São Brás	07:50	07:45	13,3
8A1	Praia-São Brás	12:00	12:25	13,3
8A1	Praia-São Brás	15:00	15:25	13,3
8A1	Praia-São Brás	18:20	18:45	13,3

Carreira 8
S. BRÁS – PRAIA
HORÁRIOS
Domingos e Feriados

Sentido de Circulação: São Brás -> Praia

Itinerário	Descrição	Horário		Extensão (Km)
		Partida	Chegada	
8A	São Brás-Praia	08:30	08:55	13,3
8A	São Brás-Praia	11:00	11:25	13,3

Sentido de Circulação: Praia -> São Brás

Itinerário	Descrição	Horário		Extensão (Km)
		Partida	Chegada	
8A1	Praia-São Brás	12:00	12:25	13,3
8A1	Praia-São Brás	15:00	15:25	13,3
8A1	Praia-São Brás	18:00	18:25	13,3

Quadro resumo

2ª a 6ª Feira

Localidades	Viagens de Ida				
	4 Canadas	07:10	08:20	12:50	15:30
Rua dos Lourais	07:15	08:25	15:55	15:35	-
Ribeira dos Pães	07:18	08:28	12:58	15:38	-
Fundões	07:20	08:30	13:00	15:40	-
Lajes (Igreja)	07:25	08:35	13:05	15:45	-
4 Canadas	-	-	13:15	15:55	-
Rua das Covas	07:30	08:40	13:20	16:00	-
Fontinha	-	-	-	-	17:50
Fontinhas	07:35	08:40	13:25	16:05	17:55
Praia	07:40	08:55	13:35	16:15	18:05

2ª a 6ª Feira

Localidades	Viagens de Volta					
	Praia	07:50	12:00	a)13:30	15:00	17:30
Fontinhas	08:00	12:10	13:40	15:10	17:40	18:20
Fontinha	-	-	-	-	17:45	-
Rua das Covas	08:05	12:15	13:45	15:15	-	18:25
4 Canadas	08:15	12:25	13:55	15:25	-	18:35

a) realiza-se apenas à Quarta-Feira em período escolar

Sábado

Localidades	Viagens de Ida			
4 Canadas	07:10	08:20	12:50	15:30
Rua dos Lourais	07:15	08:25	15:55	15:35
Ribeira dos Pães	07:18	08:28	12:58	15:38
Fundões	07:20	08:30	13:00	15:40
Lajes (Igreja)	07:25	08:35	13:05	15:45
4 Canadas	-	-	13:15	15:55
Rua das Covas	07:30	08:40	13:20	16:00
Fontinha	-	-	-	-
Fontinhas	07:35	08:40	13:25	16:05
Praia	07:40	08:55	13:35	16:15

Sábado

Localidades	Viagens de Volta			
Praia	07:50	12:00	15:00	18:20
Fontinhas	08:00	12:10	15:10	18:30
Fontinha	-	-	-	-
Rua das Covas	08:05	12:15	15:15	18:35
4 Canadas	08:15	12:25	15:25	18:45

Domingos e Feriados

Localidades	Viagens de Ida	
4 Canadas	08:30	11:00
Rua dos Lourais	-	-
Ribeira dos Pães	-	-
Fundões	-	-
Lajes (Igreja)	-	-
4 Canadas	-	-
Rua das Covas	08:40	11:10
Fontinha	-	-
Fontinhas	08:45	11:15
Praia	08:55	11:25

Domingos e Feriados

Localidades	Viagens de Volta		
Praia	12:00	15:00	18:00
Fontinhas	12:10	15:10	18:10
Fontinha	-	-	-
Rua das Covas	12:15	15:15	18:15
4 Canadas	12:25	15:25	18:25

Carreira 8
S. BRÁS – PRAIA
Itinerários

Itinerário 8A e 8A1 (S. Brás- Praia)

S. Brás (4Canadas) – Cruz de S. Brás – Canada das Covas (Entrada) – Lajes (Igreja) – Canada das Covas (Entrada) – Fontinhas (Fontinha) – Fontinhas (Igreja) – Areeiro – Vale Farto (Chafariz) – Praia.

S. Brás (4 Canadas) – Praia = 13,30 km



Praia- Fontinhas – Rua das Covas – 4 Canadas (Volta)



Itinerário 8B e 8B1 (Fontinha - Praia)

Fontinhas (Fontinha) – Fontinhas (Igreja) – Areeiro – Vale Farto (Chafariz) – Praia.

S. Brás (4 Canadas) – Praia = 8,30 km



Fonte: www.evt.pt

Carreira 8
S. BRÁS – PRAIA
Paragens GPS

CARREIRA Nº 8 S.BRÁS - PRAIA			
Nº	Paragem	L AT GRAUS	LONG GRAUS
516	Quatro Canadas	38,4515880	-27,0824310
644	Rua Padre Alfredo Lucas, 113C	38,4525028	-27,0818699
645	Rua Padre Alfredo Lucas, 95	38,4540954	-27,0809564
646	Largo da Cruz	38,4547103	-27,0803689
647	Casa Povo S. Brás	38,4549737	-27,0752224
648	Sociedade S. Brás	38,4551644	-27,0744558
649	Escola S. Brás	38,4552733	-27,0738527
650	Igreja S. Brás	38,4554336	-27,0730716
651	Canada das Covas, 20	38,4535431	-27,0725152
652	Canada das Covas, 47D	38,4519973	-27,0732241
653	Fontinha	38,4511780	-27,0736150
654	Escola Velha, 35A	38,4457302	-27,0723833
655	Rua da Fonte	38,4451983	-27,0718488
656	Estrada Regional Fontinhas, 28	38,4446376	-27,0714897
657	Canada da Negra	38,4441963	-27,0709572
658	Santo António, 62	38,4437198	-27,0657696
659	Cruzeiro Velho	38,4434139	-27,0646746
660	Igreja Fontinhas	38,4430475	-27,0630217
661	Ribeira do Marques	38,4426309	-27,0626215
662	Casa Povo Fontinhas	38,4423249	-27,0618953
663	Rua João Alves(Cabouco)	38,4421120	-27,0613545
664	Cabouco, 218A	38,4417128	-27,0606384
665	Engenho Fontinhas	38,4412186	-27,0554577
666	Ao Coxo	38,4410344	-27,0549508
667	Largo Areeiro	38,4403804	-27,0533455
668	Rua dos Batistas	38,4403282	-27,0522555
669	Areeiro, 378	38,4401503	-27,0512148
670	Bairro Vale Farto	38,4346478	-27,0425764
671	Caminho Cemitério, 13	38,4345905	-27,0405371
267	Estrada da Circunvalação	38,4409097	-27,0406612
268	Cruz Dona Beatriz	38,4416400	-27,0404386
269	Estrada 25 Abril, 46	38,4411103	-27,0355273
624	Escola Vitorino Nemésio(Suburbanas)	38,4353877	-27,0356057

Zonas Tarifadas

CARREIRA Nº 8 PRAIA - S.BRÁS			
Nº	Paragem	LAT GRAUS	LONG GRAUS
624	Escola Vitorino Nemésio(Suburbanas)	38,4353877	-27,0356057
672	Caminho Cemitério, 13	38,4345859	-27,0405711
673	Bairro Vale Farto	38,4346599	-27,0425904
674	Areeiro, 378	38,4401603	-27,0512261
675	Rua dos Batistas	38,4403259	-27,0522796
676	Largo Areeiro	38,4403767	-27,0533673
677	Ao Coxo	38,4410286	-27,0548970
678	Engenho Fontinhas	38,4412340	-27,0554000
679	Cabouco, 218A	38,4417296	-27,0606323
680	Rua João Alves(Cabouco)	38,4421176	-27,0613617
681	Casa Povo Fontinhas	38,4423301	-27,0618924
682	Ribeira do Marques	38,4426588	-27,0626559
683	Igreja Fontinhas	38,4430493	-27,0630174
684	Cruzeiro Velho	38,4434196	-27,0646660
685	Santo António, 62	38,4437183	-27,0657819
686	Canada da Negra	38,4442318	-27,0709703
687	Estrada Regional Fontinhas, 28	38,4446495	-27,0714693
688	Rua da Fonte	38,4452280	-27,0718690
689	Escola Velha, 35A	38,4457379	-27,0723807
690	Fontinha	38,4512006	-27,0736227
691	Canada das Covas, 47D	38,4519827	-27,0732048
692	Canada das Covas, 20	38,4535453	-27,0724851
693	Canada das Covas, 12A	38,4541247	-27,0721368
694	Canada das Covas, 17A	38,4549023	-27,0714737
695	Canada das Covas, Entrada	38,4602351	-27,0705405
696	Rua Padre Alfredo Lucas, 4	38,4600819	-27,0710699
697	Igreja S. Brás	38,4554441	-27,0731092
698	Escola S. Brás	38,4552868	-27,0738751
699	Sociedade S. Brás	38,4552083	-27,0744700
700	Casa Povo S. Brás	38,4549985	-27,0752225
701	Largo da Cruz	38,4547161	-27,0803893
702	Rua Padre Alfredo Lucas, 95	38,4541022	-27,0809682
703	Rua Padre Alfredo Lucas, 113C	38,4525165	-27,0819017
523	Quatro Canadas	38,4515637	-27,0824556

Zonas Tarifadas

CARREIRA Nº 8 FONTINHA - PRAIA			
Nº	Paragem	LAT GRAUS	LONG GRAUS
653	Fontinha	38,4511780	-27,0736150
654	Escola Velha, 35A	38,4457302	-27,0723833
655	Rua da Fonte	38,4451983	-27,0718488
656	Estrada Regional Fontinhas, 28	38,4446376	-27,0714897
657	Canada da Negra	38,4441963	-27,0709572
658	Santo António, 62	38,4437198	-27,0657696
659	Cruzeiro Velho	38,4434139	-27,0646746
660	Igreja Fontinhas	38,4430475	-27,0630217
661	Ribeira do Marques	38,4426309	-27,0626215
662	Casa Povo Fontinhas	38,4423249	-27,0618953
663	Rua João Alves(Cabouco)	38,4421120	-27,0613545
664	Cabouco, 218A	38,4417128	-27,0606384
665	Engenho Fontinhas	38,4412186	-27,0554577
666	Ao Coxo	38,4410344	-27,0549508
667	Largo Areeiro	38,4403804	-27,0533455
668	Rua dos Batistas	38,4403282	-27,0522555
669	Areeiro, 378	38,4401503	-27,0512148
670	Bairro Vale Farto	38,4346478	-27,0425764
671	Caminho Cemitério, 13	38,4345905	-27,0405371
267	Estrada da Circunvalação	38,4409097	-27,0406612
268	Cruz Dona Beatriz	38,4416400	-27,0404386
269	Estrada 25 Abril, 46	38,4411103	-27,0355273
624	Escola Vitorino Nemésio(Suburbanas)	38,4353877	-27,0356057

Zonas Tarifadas

CARREIRA Nº 8 PRAIA - FONTINHA			
Nº	Paragem	LAT GRAUS	LONG GRAUS
624	Escola Vitorino Nemésio(Suburbanas)	38,4353877	-27,0356057
672	Caminho Cemitério, 13	38,4345859	-27,0405711
673	Bairro Vale Farto	38,4346599	-27,0425904
674	Areeiro, 378	38,4401603	-27,0512261
675	Rua dos Batistas	38,4403259	-27,0522796
676	Largo Areeiro	38,4403767	-27,0533673
677	Ao Coxo	38,4410286	-27,0548970
678	Engenho Fontinhas	38,4412340	-27,0554000
679	Cabouco, 218A	38,4417296	-27,0606323
680	Rua João Alves(Cabouco)	38,4421176	-27,0613617
681	Casa Povo Fontinhas	38,4423301	-27,0618924
682	Ribeira do Marques	38,4426588	-27,0626559
683	Igreja Fontinhas	38,4430493	-27,0630174
684	Cruzeiro Velho	38,4434196	-27,0646660
685	Santo António, 62	38,4437183	-27,0657819
686	Canada da Negra	38,4442318	-27,0709703
687	Estrada Regional Fontinhas, 28	38,4446495	-27,0714693
688	Rua da Fonte	38,4452280	-27,0718690
689	Escola Velha, 35A	38,4457379	-27,0723807
690	Fontinha	38,4512006	-27,0736227

Zonas Tarifadas

Carreira 9
ANGRA - BISCOITOS
HORÁRIOS
Dia útil escolar e não escolar

Sentido de Circulação: Biscoitos -> Angra

Itinerário	Descrição	Horário		Extensão (Km)
		Partida	Chegada	
9A	Biscoitos-Angra(Direta)	09:00	09:55	24,8

Sentido de Circulação: Angra -> Biscoitos

Itinerário	Descrição	Horário		Extensão (Km)
		Partida	Chegada	
9A1	Angra-Biscoitos(Direta)	16:00	16:55	24,8

Sábados, Domingos e Feriados
 Não se realiza

Quadro resumo

2ª a 6ª feira

Localidades	Ida	Localidades	Volta
Biscoitos (Caparica)	09:00	Angra do Heroísmo	16:00
Biscoitos (Igreja Velha)	09:05	Mata - Veredas	16:15
Altares	09:15	Pico da Bagacina	16:20
Queimada - Casa da Junta	09:25	Pico Gordo - Entroncamento	16:25
Pico Gordo - Entroncamento	09:30	Queimada - Casa da Junta	16:30
Pico da Bagacina	09:35	Altares	16:40
Mata - Veredas	09:40	Biscoitos (Igreja Velha)	16:50
Angra do Heroísmo	09:55	Biscoitos (Caparica)	16:55

Carreira 9
ANGRA - BISCOITOS
Itinerários

Biscoitos (Caparica) - Biscoitos (Igreja Velha) – Altares – Queimadas – Casa da Junta – Pico Godo (Entroncamento) – Pico da Bagacina – Mata (Veredas) – Praça Almeida Garrett- Praça Velha (Angra do Heroísmo)

Angra-Biscoitos = 24,8 km



Fonte: www.evt.pt

Carreira 9
ANGRA - BISCOITOS
Paragens GPS

CARREIRA Nº 9 BISCOITOS - ANGRA (DIRETA)			
Nº	Paragem	L AT GRAUS	LONG GRAUS
1	Caparica	38,4704870	-27,1510440
2	Bairro S. Pedro, 36	38,4710262	-27,1511121
3	Igreja S. Pedro	38,4721874	-27,1510566
4	Largo S. Sebastião	38,4730781	-27,1516306
5	Canada S. Sebastião Entrada	38,4741264	-27,1510120
6	Junta Freguesia Biscoitos	38,4736520	-27,1530336
7	Canada Porto Entrada	38,4737375	-27,1544040
8	Canada Salga	38,4736070	-27,1549788
9	EBI Biscoitos	38,4734648	-27,1600718
10	Arrochela	38,4734327	-27,1625430
11	À Fonseca, Chafariz	38,4732840	-27,1713097
12	Ribeira da Luz	38,4735267	-27,1726991
13	Achadas, 20	38,4733372	-27,1738331
14	Igreja Altares	38,4729569	-27,1753350
601	Estrada do Rego, 38	38,4720242	-27,1752291
602	Estrada do Rego, Poço Areia	38,4714225	-27,1748459
704	Casa Caçadores	38,4121087	-27,1351392
705	À Estrada, 52	38,4104420	-27,1341438
706	À Estrada, 38	38,4057895	-27,1338432
707	Largo Grota do Medo	38,4045727	-27,1337618
708	Cano Real	38,4039769	-27,1310598
530	Largo Vinha Brava	38,4032016	-27,1258898
531	Serviços Agrícolas(SDAT)	38,4020574	-27,1257559
532	S. Rafael	38,4010639	-27,1255953
505	Hospital Paragem 1	38,4003529	-27,1313572
506	Hospital Paragem 2	38,4008973	-27,1315763
533	Rotunda AIC	38,4001985	-27,1255891
534	Rua Dr. Aníbal Bettencourt, 148	38,4001985	-27,1256278
535	Rua Dr. Aníbal Bettencourt, 31	38,3939452	-27,1258171
536	Desterro, 74	38,3935658	-27,1255366
599	Bomba EVT	38,3933657	-27,1247213
104	Avenida Álvaro Martins Homem	38,3926239	-27,1239480
105	Avenida Infante D. Henrique	38,3921752	-27,1238890
106	Tribunal	38,3922978	-27,1250701
101	Praça Velha(Interurbanas)	38,3920786	-27,1306953

Zonas Tarifadas

CARREIRA Nº 9 ANGRA - BISCOITOS (DIRETA)			
Nº	Paragem	LAT GRAUS	LONG GRAUS
101	Praça Velha(Interurbanas)	38,3920786	-27,1306953
102	Liceu	38,3921642	-27,1252790
103	Hospital Velho	38,3934478	-27,1247770
501	Desterro, 74	38,3936144	-27,1255526
502	Rua Dr. Aníbal Bettencourt, 31	38,3939807	-27,1257409
503	Rua Dr. Aníbal Bettencourt, 148	38,3953871	-27,1255939
504	Rotunda AIC	38,4002220	-27,1255515
505	Hospital Paragem 1	38,4003529	-27,1313572
506	Hospital Paragem 2	38,4008973	-27,1315763
507	S. Rafael	38,4010892	-27,1255654
508	Serviços Agrícolas(SDAT)	38,4020590	-27,1257167
509	Largo Vinha Brava	38,4032131	-27,1258650
709	Cano Real	38,4039781	-27,1310471
710	Largo Grota do Medo	38,4046348	-27,1338030
711	À Estrada, 38	38,4058216	-27,1338501
712	À Estrada, 52	38,4104588	-27,1341465
713	Casa Caçadores	38,4121048	-27,1350895
603	Estrada do Rego, Poço Areia	38,4714384	-27,1748323
604	Estrada do Rego, 38	38,4720151	-27,1752124
194	Igreja Altares	38,4729431	-27,1753093
195	Achadas, 20	38,4733278	-27,1738107
196	Ribeira da Luz	38,4735106	-27,1726703
197	À Fonseca, Chafariz	38,4732658	-27,1713013
198	Arrochela	38,4734148	-27,1625191
199	EBI Biscoitos	38,4734289	-27,1600636
200	Canada Salga	38,4735956	-27,1549536
201	Canada Porto Entrada	38,4737135	-27,1543858
202	Junta Freguesia Biscoitos	38,4736212	-27,1530495
203	Canada do Caldeiro, Mercearia	38,4718947	-27,1542405
204	Canada do Rego	38,4709756	-27,1545814
205	Caparica	38,4704894	-27,1511105

Zonas Tarifadas

Carreira 10
PRAIA – CASA DA RIBEIRA – PRAIA
HORÁRIOS
Dia útil escolar e não escolar

Sentido de Circulação:		Praia -> C. Ribeira		Extensão (Km)
Itinerário	Descrição	Horário		
		Partida	Chegada	
10A	Praia-Casa da Ribeira	08:30	08:40	5,7
10A	Praia-Casa da Ribeira	12:00	12:10	5,7
10A	Praia-Casa da Ribeira	13:10	13:20	5,7
10A	Praia-Casa da Ribeira	16:30	16:40	5,7
10A	Praia-Casa da Ribeira	18:00	18:10	5,7

Sentido de Circulação:		C. Ribeira -> Praia		Extensão (Km)
Itinerário	Descrição	Horário		
		Partida	Chegada	
10A1	Casa da Ribeira-Praia	08:40	08:55	6,5
10A1	Casa da Ribeira-Praia	12:10	12:25	6,5
10A1	Casa da Ribeira-Praia	13:20	13:35	6,5
10A1	Casa da Ribeira-Praia	16:40	16:55	6,5
10A1	Casa da Ribeira-Praia	18:10	18:25	6,5

Carreira 10
PRAIA – CASA DA RIBEIRA – PRAIA
HORÁRIOS
Sábado

Sentido de Circulação:		Praia -> C. Ribeira		Extensão (Km)
Itinerário	Descrição	Horário		
		Partida	Chegada	
10A	Praia-Casa da Ribeira	08:30	08:40	5,7
10A	Praia-Casa da Ribeira	12:00	12:10	5,7

Sentido de Circulação:		C. Ribeira -> Praia		Extensão (Km)
Itinerário	Descrição	Horário		
		Partida	Chegada	
10A1	Casa da Ribeira-Praia	08:40	08:55	6,5
10A1	Casa da Ribeira-Praia	12:10	12:25	6,5

Domingos e Feriados
 Não se realiza

Quadro resumo:

2ª a 6ª feira		Sábado	
Praia	C. Ribeira	Praia	C. Ribeira
08:30	08:40	08:30	08:40
12:00	12:10	12:00	12:10
13:10	13:20		
16:30	16:40		
18:00 a)	18:10		

a) Vão pela Cruz do Marco

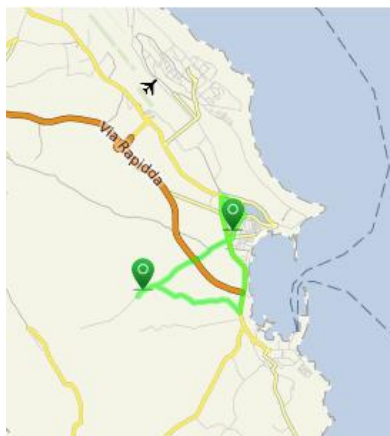
As restantes viagens vão pelo Belo Jardim

Carreira 10
PRAIA – CASA DA RIBEIRA
Itinerários

Itinerário 10A (Praia – Casa da Ribeira)

Praia – Canada da Cidade – Casa da Ribeira (Igreja)

Extensão total = 5,7 km



Fonte: www.evt.pt

Itinerário 10A1 (Casa da Ribeira - Praia)

Canada Luís Martins – Belo Jardim (Entrada para a Casa da Ribeira) – Praia.

Extensão total = 6,5 km



Fonte: www.evt.pt

Carreira 10

PRAIA – CASA DA RIBEIRA
Paragens GPS

CARREIRA Nº 10 PRAIA - CASA RIBEIRA			
Nº	Paragem	L AT GRAUS	LONG GRAUS
624	Escola Vitorino Nemésio(Suburbanas)	38,4353877	-27,0356057
272	Hiper	38,4344724	-27,0400000
273	Boavista, 1	38,4326662	-27,0346495
274	Hotel Atlântida Mar	38,4317537	-27,0346697
275	Rotunda Boavista	38,4306928	-27,0349303
714	Belo Jardim, Entrada	38,4258813	-27,0351151
715	Largo S. Caetano	38,4306288	-27,0416665
716	Canada Luís Martins	38,4306822	-27,0433831
717	Escola Velha C. Ribeira	38,4316173	-27,0503665
718	Igreja Casa Ribeira	38,4313337	-27,0514725

Zonas Tarifadas

CARREIRA Nº 10 CASA RIBEIRA - PRAIA			
Nº	Paragem	LAT GRAUS	LONG GRAUS
719	Igreja Casa Ribeira	38,4313253	-27,0514463
720	Escola Velha Casa Ribeira	38,4317018	-27,0503313
721	Canada da Cidade(Chafariz)	38,4324925	-27,044888
671	Caminho Cemitério, 13	38,4345905	-27,0405371
267	Estrada da Circunvalação	38,4409097	-27,0406612
268	Cruz Dona Beatriz	38,4416400	-27,0404386
269	Estrada 25 Abril, 46	38,4411103	-27,0355273
624	Escola Vitorino Nemésio(Suburbanas)	38,4353877	-27,0356057

Zonas Tarifadas

Carreira 141
CARREIRINHA - S. MATEUS
HORÁRIOS
Dia útil escolar e não escolar

Sentido de Circulação:		Carreirinha		->	S. Mateus
Itinerário	Descrição	Horário		Extensão (Km)	
		Partida	Chegada		
141A	Carreirinha- C ^a . Capitão Mor	06:45	07:10	8,5	
141B	Carreirinha-Cruz Dourada	07:45	08:10	10,5	
141A	Carreirinha- C ^a . Capitão Mor	09:00	09:25	8,5	
141A	Carreirinha- C ^a . Capitão Mor	12:00	12:25	8,5	
141A	Carreirinha- C ^a . Capitão Mor	13:10	13:35	8,5	
141C	Ribeirinha-Terreiro	14:30	15:05	10,8	
141A	Carreirinha- C ^a . Capitão Mor	16:00	16:25	8,5	
141A	Carreirinha- C ^a . Capitão Mor	17:05	17:30	8,5	
141B	Carreirinha-Cruz Dourada	18:10	18:35	10,5	

Sentido de Circulação:		São Mateus		->	Carreirinha
Itinerário	Descrição	Horário		Extensão (Km)	
		Partida	Chegada		
141A1	C ^a . Capitão Mor-Carreirinha	07:15	07:40	8,5	
141B1	Cruz Dourada-Carreirinha	08:15	08:40	10,5	
141a1	C ^a . Capitão Mor-Carreirinha	09:30	09:55	8,5	
141A1	C ^a . Capitão Mor-Carreirinha	12:35	13:00	8,5	
141A1	C ^a . Capitão Mor-Carreirinha	13:45	14:10	8,5	
141A1	C ^a . Capitão Mor-Carreirinha	15:15	15:40	8,5	
141A1	C ^a . Capitão Mor-Carreirinha	16:35	17:00	8,5	
141A1	C ^a . Capitão Mor-Carreirinha	17:40	18:05	8,5	
141b1	Cruz Dourada-Carreirinha	18:45	19:10	10,5	

Carreira 141
CARRREIRINHA - S. MATEUS
HORÁRIOS
Sábados

Sentido de Circulação:		Carreirinha ->		S. Mateus
Itinerário	Descrição	Horário		Extensão (Km)
		Partida	Chegada	
141B	Carreirinha-Cruz Dourada	07:45	08:10	10,5
141A1	Cª. Capitão Mor-Carreirinha	09:00	09:25	8,5
141A1	Cª. Capitão Mor-Carreirinha	12:00	12:25	8,5

Sentido de Circulação:		São Mateus ->		Carreirinha
Itinerário	Descrição	Horário		Extensão (Km)
		Partida	Chegada	
141B1	Cruz Dourada-Carreirinha	08:15	08:40	10,5
141A1	Cª. Capitão Mor-Carreirinha	09:30	09:55	8,5
141A1	Cª. Capitão Mor-Carreirinha	12:35	13:00	8,5

Carreira 141
Domingos e Feriados
 Não se realiza

Quadro resumo dos diferentes itinerários:

PARTIDAS			
Sábado		Sábado	
S. Mateus	Carreirinha	S. Mateus	Carreirinha
07:15	06:45		
08:15 a)	07:45 c)	08:15 a)	07:45 c)
09:30	09:00	09:30	09:00
12:35	12:00	12:35	12:00
13:45	13:10		
15:15 e)	14:30 f)		
16:35	16:00		
17:40	17:05		
18:45 b)	18:10 d)		

Notas:

- a) Sai da Cruz Dourada pela C^a. Capitão Mor
- b) Sai da Cruz Dourada pelo Negrito
- c) Vai à Cruz Dourada pelo Negrito
- d) Vai à Cruz Dourada pela C^a Capitão Mor
- e) inicia no Terreiro
- f) Iniciam na Ribeirinha

As restantes viagens de 2^a a sábado tem início na C^a Capitão Mor

Ao Domingo e Sábado à tarde a Freguesia é servida pela Circuito nº 1 Angra - Biscoitos

CARREIRINHA - S. MATEUS

Carreira 141

Itinerários

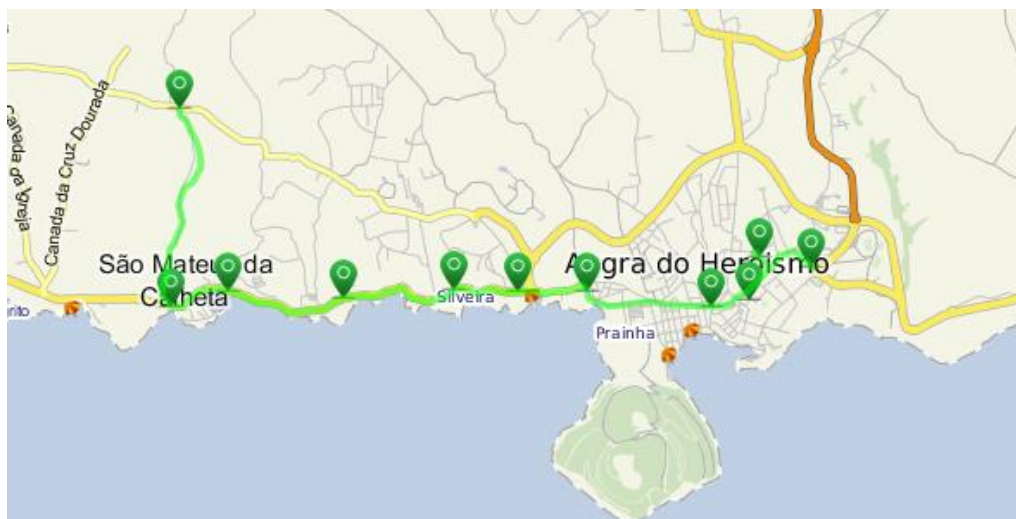
Carreirinha – Canada do Capitão Mor (Itinerário 141A)

Carreirinha – Praça Liceu – Jardim – Fanal – Silveira – Quinta da Pata – Bairro – Terreiro – Canada Capitão Mor

Canada do Capitão Mor - Carreirinha (Itinerário 141A1)

Canada Capitão Mor – Terreiro – Bairro – Quinta da Pata – Silveira – Fanal – Praça Velha – Praça Liceu – Carreirinha

Carreirinha – Capitão Mor = 8,50 km



Fonte: www.evt.pt

Carreirinha – Cruz Dourada (Itinerário 141B)

Carreirinha – Praça Liceu – Jardim – Fanal – Silveira – Quinta da Pata – Bairro – Terreiro – Cruz Dourada

Cruz Dourada - Carreirinha (Itinerário 141B1)

Cruz Dourada – Terreiro – Bairro – Quinta da Pata – Silveira – Fanal – Praça Velha – Praça Liceu – Carreirinha

Carreirinha – Cruz Dourada = 10,50 km

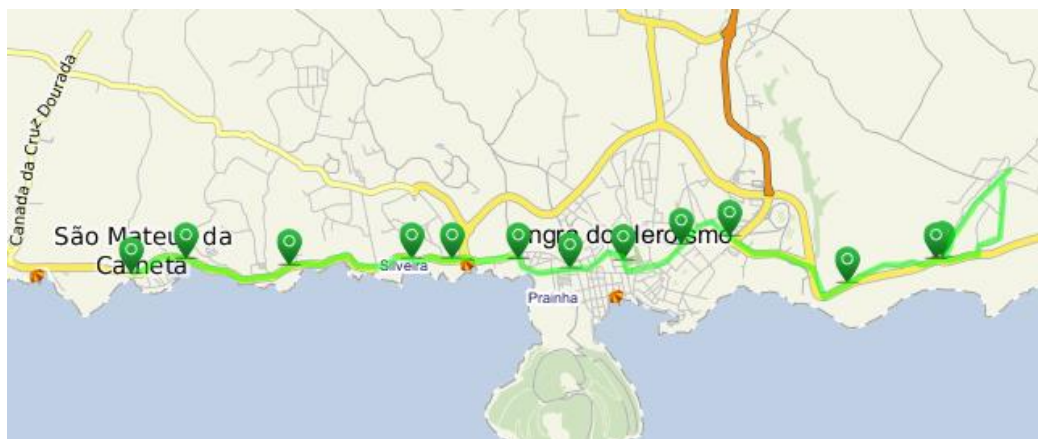


Fonte: www.evt.pt

Ribeirinha – Terreiro (Itinerário 141C)

Ribeirinha - S. Bento (Carreirinha) – Praça do Liceu – Jardim – Fanal – Silveira – Quinta da Pata – Bairro – S. Mateus (Terreiro)

Ribeirinha – Terreiro = 10,80 km



Fonte: www.evt.pt

CARREIRINHA - S. MATEUS**Carreira 141
Paragens GPS**

CARREIRA Nº 141 CARREIRINHA - CAPITÃO MOR			
Nº	Paragem	LAT GRAUS	LONG GRAUS
722	Carreirinha	38,3931604	-27,1228559
723	Largo São Bento	38,3936048	-27,1237025
103	Hospital Velho	38,3934478	-27,1247770
104	Avenida Álvaro Martins Homem	38,3926239	-27,1239480
105	Avenida Infante D. Henrique	38,3921752	-27,1238890
106	Tribunal	38,3922978	-27,1250701
107	Jardim	38,3924605	-27,1309024
108	Rádio Clube Angra	38,3922050	-27,1329485
109	Fanal	38,3920812	-27,1340951
110	Rotunda T. Mar	38,3925382	-27,1349329
111	Twins	38,3924770	-27,1401553
112	Silveira	38,3924655	-27,1413903
113	Caminho de Baixo, 10	38,3924997	-27,1421321
114	Quinta da Estrela	38,3925247	-27,1436683
115	Caminho de Baixo, 59	38,3922417	-27,1448744
116	Quinta da Pata	38,3922832	-27,1517182
117	Canada Luz	38,3919760	-27,1524636
118	Bairro Novo	38,3921523	-27,1541212
119	Bravio	38,3923173	-27,1551012
120	Forte S. Mateus	38,3925163	-27,1557547
121	Porto S. Mateus	38,3925718	-27,1604827
122	Igreja S. Mateus	38,3922956	-27,1611917
123	Terreiro S. Mateus	38,3920991	-27,1619554
724	Canada Capitão Mor, 10	38,3922744	-27,1621472
725	Canada Capitão Mor, 35	38,3930352	-27,1619938
726	Canada Capitão Mor, 86	38,3939787	-27,1616307
727	Canada Capitão Mor, Calços	38,3953791	-27,1613328
728	Canada Capitão Mor, 173	38,4001021	-27,1607927
729	Canada Capitão Mor(Entrada)	38,4015525	-27,1615061

Zonas Tarifadas

CARREIRA Nº 141 CAPITÃO MOR - CARREIRINHA			
Nº	Paragem	LAT GRAUS	LONG GRAUS
730	Canada Capitão Mor(Entrada)	38,4015776	-27,1615113
731	Canada Capitão Mor, 173	38,4001465	-27,1607992
732	Canada Capitão Mor, Calços	38,3953826	-27,1613674
733	Canada Capitão Mor, 86	38,3939918	-27,1616461
734	Canada Capitão Mor, 35	38,3930301	-27,1620169
735	Canada Capitão Mor, 10		
85	Terreiro S.Mateus	38,3920667	-27,1618937
86	Igreja S. Mateus	38,3922369	-27,1611657
87	Porto S. Mateus	38,3925521	-27,1604562
88	Forte S. Mateus	38,3924837	-27,1557546
89	Bravio	38,3923004	-27,1550968
90	Bairro Novo	38,3921157	-27,1540893
91	Canada Luz	38,3919725	-27,1524071
92	Quinta da Pata	38,3922593	-27,1516786
93	Caminho de Baixo, 59	38,3922178	-27,1448348
94	Quinta da Estrela	38,3925221	-27,1436657
95	Caminho de Baixo, 10	38,3924927	-27,1421203
96	Silveira	38,3924337	-27,1413658
97	Twins	38,3924862	-27,1400170
98	Rotunda T.Mar	38,3924325	-27,1349364
99	Fanal	38,3920639	-27,1340195
100	Alto das Covas	38,3921180	-27,1323258
847	Praça Velha(Urbanas)	38,3921408	-27,1305275
102	Liceu	38,3921642	-27,1252790
103	Hospital Velho	38,3934478	-27,1247770
740	Largo São Bento	38,3935699	-27,1236216
741	Carreirinha	38,3931382	-27,1229177

Zonas Tarifadas

CARREIRA Nº 141 CARREIRINHA - CRUZ DOURADA			
Nº	Paragem	LAT GRAUS	LONG GRAUS
722	Carreirinha	38,3931604	-27,1228559
723	Largo São Bento	38,3936048	-27,1237025
103	Hospital Velho	38,3934478	-27,1247770
104	Avenida Álvaro Martins Homem	38,3926239	-27,1239480
105	Avenida Infante D. Henrique	38,3921752	-27,1238890
106	Tribunal	38,3922978	-27,1250701
107	Jardim	38,3924605	-27,1309024
108	Rádio Clube Angra	38,3922050	-27,1329485
109	Fanal	38,3920812	-27,1340951
110	Rotunda T.Mar	38,3925382	-27,1349329
111	Twins	38,3924770	-27,1401553
112	Silveira	38,3924655	-27,1413903
113	Caminho de Baixo, 10	38,3924997	-27,1421321
114	Quinta da Estrela	38,3925247	-27,1436683
115	Caminho de Baixo, 59	38,3922417	-27,1448744
116	Quinta da Pata	38,3922832	-27,1517182
117	Canada Luz	38,3919760	-27,1524636
118	Bairro Novo	38,3921523	-27,1541212
119	Bravio	38,3923173	-27,1551012
120	Forte S. Mateus	38,3925163	-27,1557547
121	Porto S. Mateus	38,3925718	-27,1604827
122	Igreja S. Mateus	38,3922956	-27,1611917
123	Terreiro S. Mateus	38,3920991	-27,1619554
724	Canada Capitão Mor, 10	38,3922744	-27,1621472
725	Canada Capitão Mor, 35	38,3930352	-27,1619938
726	Canada Capitão Mor, 86	38,3939787	-27,1616307
727	Canada Capitão Mor, Calços	38,3953791	-27,1613328
728	Canada Capitão Mor, 173	38,4001021	-27,1607927
729	Canada Capitão Mor(Entrada)	38,4015525	-27,1615061
738	Canada do Foro, 99	38,4001111	-27,1654649
739	Cruz Dourada, 11	38,3928026	-27,1702951
82	Cruz Dourada	38,3923571	-27,1703626

Zonas Tarifadas

CARREIRA Nº 141 CRUZ DOURADA - CARREIRINHA			
Nº	Paragem	LAT GRAUS	LONG GRAUS
82	Cruz Dourada	38,3923571	-27,1703626
83	Negrilo	38,3922375	-27,1656327
84	Entrada Pousada Juventude	38,3922560	-27,1649335
85	Terreiro S. Mateus	38,3920667	-27,1618937
86	Igreja S. Mateus	38,3922369	-27,1611657
87	Porto S. Mateus	38,3925521	-27,1604562
88	Forte S. Mateus	38,3924837	-27,1557546
89	Bravio	38,3923004	-27,1550968
90	Bairro Novo	38,3921157	-27,1540893
91	Canada Luz	38,3919725	-27,1524071
92	Quinta da Pata	38,3922593	-27,1516786
93	Caminho de Baixo, 59	38,3922178	-27,1448348
94	Quinta da Estrela	38,3925221	-27,1436657
95	Caminho de Baixo, 10	38,3924927	-27,1421203
96	Silveira	38,3924337	-27,1413658
97	Twins	38,3924862	-27,1400170
98	Rotunda T. Mar	38,3924325	-27,1349364
99	Fanal	38,3920639	-27,1340195
100	Alto das Covas	38,3921180	-27,1323258
847	Praça Velha(Urbanas)	38,3921408	-27,1305275
102	Liceu	38,3921642	-27,1252790
103	Hospital Velho	38,3934478	-27,1247770

Zonas Tarifadas

CARREIRA Nº 141 RIBEIRINHA - TERREIRO			
Nº	Paragem	LAT GRAUS	LONG GRAUS
746	Serra Ribeirinha	38,3951229	-27,1041941
747	Caminho Novo(Entrada)	38,3946509	-27,1042736
748	Rua Padre António Simões(Entrada)	38,3943574	-27,1043870
749	Rua Padre António Simões, 40	38,3939014	-27,1044411
750	Rua Padre António Simões, 20	38,3931408	-27,1045535
751	Rua Prof. António José Melo(Entrada)	38,3926960	-27,1054192
323	Acima Escola	38,3924799	-27,1103146
324	Santo Amaro	38,3924646	-27,1109247
752	Caminho Velho, 80	38,3923909	-27,1120051
753	Caminho Velho, 24	38,3923307	-27,1129887
754	Caminho Velho, 8	38,3920600	-27,1137350
326	Atalaia	38,3917705	-27,1143154
327	Grota do Vale	38,3925212	-27,1204519
328	Rua Dr. José Bruno Carreiro	38,3927909	-27,1222784
722	Carreirinha	38,3931604	-27,1228559
723	Largo São Bento	38,3936048	-27,1237025
103	Hospital Velho	38,3934478	-27,1247770
104	Avenida Álvaro Martins Homem	38,3926239	-27,1239480
105	Avenida Infante D. Henrique	38,3921752	-27,1238890
106	Tribunal	38,3922978	-27,1250701
107	Jardim	38,3924605	-27,1309024
108	Rádio Clube Angra	38,3922050	-27,1329485
109	Fanal	38,3920812	-27,1340951
110	Rotunda T.Mar	38,3925382	-27,1349329
111	Twins	38,3924770	-27,1401553
112	Silveira	38,3924655	-27,1413903
113	Caminho de Baixo, 10	38,3924997	-27,1421321
114	Quinta da Estrela	38,3925247	-27,1436683
115	Caminho de Baixo, 59	38,3922417	-27,1448744
116	Quinta da Pata	38,3922832	-27,1517182
117	Canada Luz	38,3919760	-27,1524636
118	Bairro Novo	38,3921523	-27,1541212
119	Bravio	38,3923173	-27,1551012
120	Forte S. Mateus	38,3925163	-27,1557547
121	Porto S. Mateus	38,3925718	-27,1604827
122	Igreja S. Mateus	38,3922956	-27,1611917
123	Terreiro S. Mateus	38,3920991	-27,1619554

Zonas Tarifadas

Carreira 142**RIBEIRINHA – SUMERCHIELD (Silveira)****HORÁRIOS****Dia útil escolar e não escolar**

Sentido de Circulação:		Ribeirinha ->		Summerchield
Itinerário	Descrição	Horário		Extensão (Km)
		Partida	Chegada	
142A	Ribeirinha-Summerchield	06:15	06:40	7,9
142A	Ribeirinha-Summerchield	07:15	07:40	7,9
142A	Ribeirinha-Summerchield	08:15	08:40	7,9
142A	Ribeirinha-Summerchield	09:15	09:40	7,9
142C	Ribeirinha-Praça Velha	10:15	10:30	4,9
142E	Carreirinha-Summerchield	11:45	12:00	5,4
142A	Ribeirinha-Summerchield	12:30	12:55	7,9
142A	Ribeirinha-Summerchield	13:30	13:55	7,9
142A	Ribeirinha-Summerchield	14:30	14:55	7,9
142E	Carreirinha-Summerchield	15:45	16:00	5,4
142A	Ribeirinha-Summerchield	16:30	16:55	7,9
142A	Ribeirinha-Summerchield	17:30	17:55	7,9
142C	Ribeirinha-Praça Velha	18:30	18:45	4,9

Sentido de Circulação:		Summerchield ->		Ribeirinha
Itinerário	Descrição	Horário		Extensão (Km)
		Partida	Chegada	
142A1	Summerchield-Ribeirinha	06:45	07:10	7,9
142B	Canada Célis/Belém-Ribeirinha	07:45	08:10	9,2
142A1	Summerchield-Ribeirinha	08:45	09:10	7,9
142A1	Summerchield-Ribeirinha	09:45	10:10	7,9
142B	Canada Célis/Belém-Ribeirinha	12:00	12:25	9,2
142B	Canada Célis/Belém-Ribeirinha	13:00	13:25	9,2
142A1	Summerchield-Ribeirinha	14:00	14:25	7,9
142B	Canada Célis/Belém-Ribeirinha	16:00	16:25	9,2
142A1	Summerchield-Ribeirinha	17:00	17:25	7,9
142A1	Summerchield-Ribeirinha	18:00	18:25	7,9

Carreira 142
RIBEIRINHA – SUMERCHIELD (Silveira)
HORÁRIOS
Sábado

Sentido de Circulação: Ribeirinha -> Summerchield

Itinerário	Descrição	Horário		Extensão (Km)
		Partida	Chegada	
142A	Ribeirinha-Summerchield	06:15	06:40	7,9
142A	Ribeirinha-Summerchield	07:15	07:40	7,9
142A	Ribeirinha-Summerchield	08:15	08:40	7,9
142A	Ribeirinha-Summerchield	09:15	09:40	7,9
142C	Ribeirinha-Praça Velha	10:15	10:30	4,9
142E	Carreirinha-Summerchield	11:45	12:00	5,4
142A	Ribeirinha-Summerchield	12:30	12:55	7,9
142C	Ribeirinha-Praça Velha	13:30	13:45	4,9
142A	Ribeirinha-Summerchield	16:45	17:10	7,9
142A	Ribeirinha-Summerchield	18:00	18:25	7,9
142C	Ribeirinha-Praça Velha	19:00	19:15	4,9

Sentido de Circulação: Summerchield -> Ribeirinha

Itinerário	Descrição	Horário		Extensão (Km)
		Partida	Chegada	
142A1	Summerchield-Ribeirinha	06:45	07:10	7,9
142B	Canada Célis/Belém-Ribeirinha	07:45	08:10	9,2
142A1	Summerchield-Ribeirinha	08:45	09:10	7,9
142A1	Summerchield-Ribeirinha	09:45	10:10	7,9
142B	Canada Célis/Belém-Ribeirinha	12:00	12:25	9,2
142B	Canada Célis/Belém-Ribeirinha	13:00	13:25	9,2
142A1	Summerchield-Ribeirinha	16:15	16:40	7,9
142D	S.Bartolomeu-Ribeirinha	17:15	17:45	17,9
142D	S.Bartolomeu-Ribeirinha	18:30	19:00	17,9

Carreira 142
RIBEIRINHA – SUMERCHIELD (Silveira)
HORÁRIOS
Domingos e Feriados

Sentido de Circulação: Ribeirinha -> Summerchield

Itinerário	Descrição	Horário		Extensão (Km)
		Partida	Chegada	
142A	Ribeirinha-Summerchield	07:45	08:10	7,9
142A	Ribeirinha-Summerchield	10:00	10:25	7,9
142A	Ribeirinha-Summerchield	14:00	14:25	7,9
142A	Ribeirinha-Summerchield	17:00	17:25	7,9
142A	Ribeirinha-Summerchield	18:00	18:25	7,9

Sentido de Circulação: Summerchield -> Ribeirinha

Itinerário	Descrição	Horário		Extensão (Km)
		Partida	Chegada	
142D	S.Bartolomeu-Ribeirinha	08:20	08:50	17,9
142A1	Summerchield-Ribeirinha	13:30	13:55	7,9
142A1	Summerchield-Ribeirinha	16:30	16:55	7,9
142D	S.Bartolomeu-Ribeirinha	17:30	18:00	17,9

Quadro resumo dos diferentes itinerários:

PARTIDAS					
Seg. a sexta		Sábado		Domingo	
Ribeirinha	Sumerch.	Ribeirinha	Sumerch.	Ribeirinha	Sumerch.
06:15	-	06:15	-	-	-
07:15	06:45	07:15	06:45 b)	-	-
08:15	07:45 b)	08:15	07:45	07:45	-
09:15	08:45	09:15	08:45	10:00	08:20 f)
10:15 e)	09:45	10:15 e)	09:45	-	-
11:45 a)	12:00 c)	11:45 a)	12:00 c)	-	-
12:30	13:00 b)	12:30	13:00 b)	-	-
13:30	14:00	13:30 e)	-	14:00	13:30
14:30 g)	16:00 c)	16:45	16:15	-	-
15:45 a)	17:00	18:00	17:15 f)	17:00	16:30
16:30	18:00	19:00 e)	18:30 f)	18:00	17:30 f)
17:30					
18:30 e)					

Notas:

- a) Partida da Carreirinha
- b) Partida da Canada do Célis
- c) Partida da Canada de Belém
- d) Partida de S. Mateus
- e) Termina Praça Velha
- f) Partida S. Bartolomeu
- g) Termina em S. Mateus

Carreira 142
RIBEIRINHA – SUMERCHIELD (Silveira)

Itinerários

Ribeirinha – Escola Tomás de Borba (Itinerário 142A)

Ribeirinha – Santo Amaro – Grota do Vale – Praça do Liceu – Jardim – Fanal – Silveira – Escola Tomás de Borba.

Ribeirinha – Escola Tomás de Borba (Itinerário 142A1)

Escola Tomás de Borba – Silveira – Fanal – Praça Velha – Praça do Liceu – Grota do Vale – Santo Amaro – Ribeirinha

Ribeirinha – Escola Tomás de Borba = 7,90 km

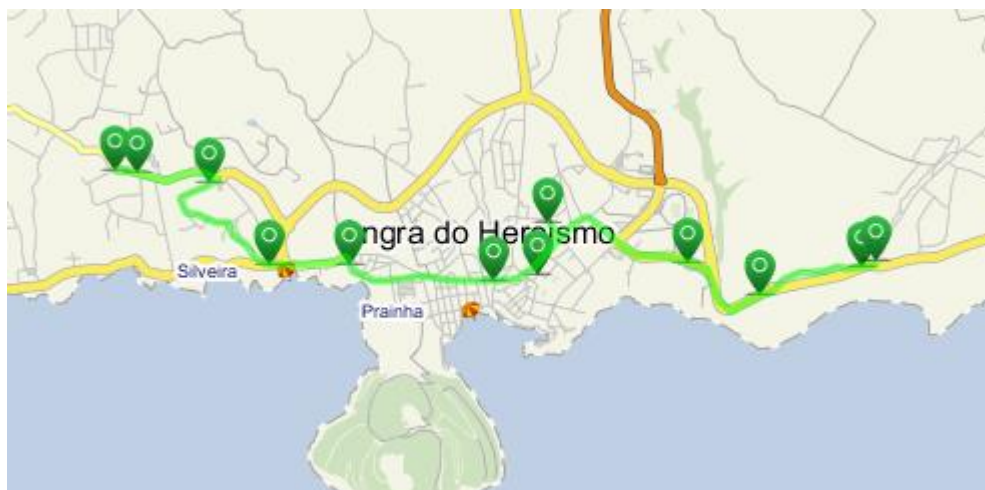


Fonte: www.evt.pt

Canada Célis/Belém - Ribeirinha (Itinerário 142B)

Canada Célis/Belém – Escola Tomás Borba – Silveira – Fanal – Praça Velha – Praça Liceu – Grota do Vale – Santo Amaro – Santo Amaro

Canada Célis – Ribeirinha= 9,20 km



Fonte: www.evt.pt

Ribeirinha - Praça Velha (Itinerário 142C)

Ribeirinha – Santo Amaro – Grota do Vale – Praça do Liceu – Praça Velha

Ribeirinha – Praça Velha = 4,9 km



Fonte: www.evt.pt

São Bartolomeu - Ribeirinha (Itinerário 142D)

Cruz das Cinco – São Bartolomeu – Canada de Belém - Escola Tomás Borba – Silveira – Fanal – Praça Velha – Praça Liceu – Grota do Vale – Santo Amato – Ribeirinha

São Bartolomeu - Ribeirinha = 17,90 km

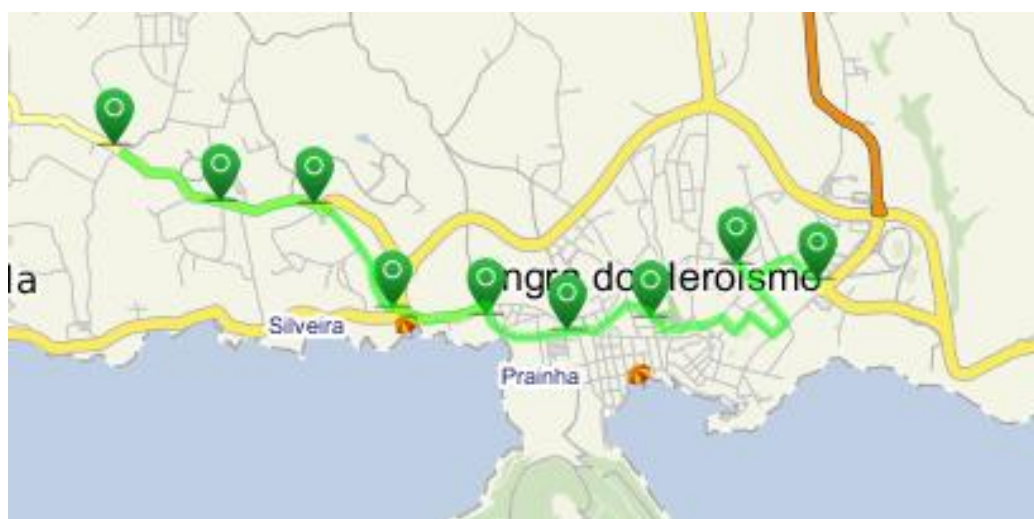


Fonte: www.evt.pt

Carreirinha – Canada de Belém (Itinerário 142E)

Carreirinha – Praça do Liceu – Jardim – Fanal – Silveira – Escola Tomás Borba Canada Belém

Canada do Belém – Ribeirinha = 5,40 km



Fonte: www.evt.pt

Carreira 142
RIBEIRINHA – SUMERCHIELD (Silveira)
Paragens GPS

CARREIRA Nº 142 RIBEIRINHA - SUMERCHIELD			
Nº	Paragem	LAT GRAUS	LONG GRAUS
746	Serra Ribeirinha	38,3951229	-27,1041941
747	Caminho Novo(Entrada)	38,3946509	-27,1042736
748	Rua Padre António Simões(Entrada)	38,3943574	-27,1043870
749	Rua Padre António Simões, 40	38,3939014	-27,1044411
750	Rua Padre António Simões, 20	38,3931408	-27,1045535
751	Rua Prof. António José Melo(Entrada)	38,3926960	-27,1054192
323	Acima Escola	38,3924799	-27,1103146
324	Santo Amaro	38,3924646	-27,1109247
752	Caminho Velho, 80	38,3923909	-27,1120051
753	Caminho Velho, 24	38,3923307	-27,1129887
754	Caminho Velho, 8	38,3920600	-27,1137350
326	Atalaia	38,3917705	-27,1143154
327	Grota do Vale	38,3925212	-27,1204519
328	Rua Dr. José Bruno Carreiro	38,3927909	-27,1222784
722	Carreirinha	38,3931604	-27,1228559
723	Largo São Bento	38,3936048	-27,1237025
103	Hospital Velho	38,3934478	-27,1247770
104	Avenida Álvaro Martins Homem	38,3926239	-27,1239480
105	Avenida Infante D. Henrique	38,3921752	-27,1238890
106	Tribunal	38,3922978	-27,1250701
107	Jardim	38,3924605	-27,1309024
108	Rádio Clube Angra	38,3922050	-27,1329485
109	Fanal	38,3920812	-27,1340951
110	Rotunda T.Mar	38,3925382	-27,1349329
111	Twins	38,3924770	-27,1401553
559	Caminho do Meio, 2	38,3926220	-27,1412164
560	Caminho do Meio, 30	38,3937969	-27,1420271
758	Escola Tomás de Borba	38,3944323	-27,1433167

Zonas Tarifadas

CARREIRA Nº 142 SUMERCHIELD - RIBEIRINHA			
Nº	Paragem	LAT GRAUS	LONG GRAUS
758	Escola Tomás de Borba	38,3944323	-27,1433167
759	Bairro Sumerchield(Entrada)	38,3936688	-27,1437731
760	Quintas das Almas	38,3935325	-27,1425138
761	Bairro Sumerchield, 17	38,3929425	-27,1422027
96	Silveira	38,3924337	-27,1413658
97	Twins	38,3924862	-27,1400170
98	Rotunda T. Mar	38,3924325	-27,1349364
99	Fanal	38,3920639	-27,1340195
100	Alto das Covas	38,3921180	-27,1323258
847	Praça Velha(Urbanas)	38,3921408	-27,1305275
102	Liceu	38,3921642	-27,1252790
103	Hospital Velho	38,3934478	-27,1247770
740	Largo São Bento	38,3935699	-27,1236216
741	Carreirinha	38,3931382	-27,1229177
209	Rua Dr. José Bruno Carreiro	38,3927622	-27,1222675
210	Grota do Vale	38,3924903	-27,1204372
211	Atalaia	38,3917217	-27,1142814
755	Caminho Velho, 8	38,3920594	-27,1137120
756	Caminho Velho, 24	38,3923167	-27,1129701
757	Caminho Velho, 80	38,3924111	-27,1119814
213	Santo Amaro	38,3923835	-27,1111444
742	Meio da Rua, 40	38,3931688	-27,1103071
743	À Fonte	38,3936899	-27,1058797
744	Igreja Ribeirinha	38,3942501	-27,1053916
745	Canada da Ribeirinha, 216	38,3946150	-27,1048789
746	Serra Ribeirinha	38,3951229	-27,1041941

Zonas Tarifadas

CARREIRA Nº 142 CANADA BELÉM/CÉLIS - RIBEIRINHA			
Nº	Paragem	LAT GRAUS	LONG GRAUS
552	Canada de Belém	38,3956878	-27,1520611
553	Caminho do Meio, 116	38,3952198	-27,1509480
554	Canado do Célis	38,3947255	-27,1500560
555	Igreja S.Carlos	38,3944956	-27,1447524
556	Caminho do Meio, 61	38,3946631	-27,1435311
557	QB	38,3946227	-27,1431691
758	Escola Tomás de Borba	38,3944323	-27,1433167
759	Bairro Sumerchield(Entrada)	38,3936688	-27,1437731
760	Quintas das Almas	38,3935325	-27,1425138
761	Bairro Sumerchield, 17	38,3929425	-27,1422027
96	Silveira	38,3924337	-27,1413658
97	Twins	38,3924862	-27,1400170
98	Rotunda T.Mar	38,3924325	-27,1349364
99	Fanal	38,3920639	-27,1340195
100	Alto das Covas	38,3921180	-27,1323258
847	Praça Velha(Urbanas)	38,3921408	-27,1305275
102	Liceu	38,3921642	-27,1252790
103	Hospital Velho	38,3934478	-27,1247770
740	Largo São Bento	38,3935699	-27,1236216
741	Carreirinha	38,3931382	-27,1229177
209	Rua Dr. José Bruno Carreiro	38,3927622	-27,1222675
210	Grota do Vale	38,3924903	-27,1204372
211	Atalaia	38,3917217	-27,1142814
755	Caminho Velho, 8	38,3920594	-27,1137120
756	Caminho Velho, 24	38,3923167	-27,1129701
757	Caminho Velho, 80	38,3924111	-27,1119814
213	Santo Amaro	38,3923835	-27,1111444
742	Meio da Rua, 40	38,3931688	-27,1103071
743	À Fonte	38,3936899	-27,1058797
744	Igreja Ribeirinha	38,3942501	-27,1053916
745	Canada da Ribeirinha, 216	38,3946150	-27,1048789
746	Serra Ribeirinha	38,3951229	-27,1041941

Zonas Tarifadas

CARREIRA Nº 142 RIBEIRINHA - PRAÇA VELHA			
Nº	Paragem	LAT GRAUS	LONG GRAUS
746	Serra Ribeirinha	38,3951229	-27,1041941
747	Caminho Novo(Entrada)	38,3946509	-27,1042736
748	Rua Padre António Simões(Entrada)	38,3943574	-27,1043870
749	Rua Padre António Simões, 40	38,3939014	-27,1044411
750	Rua Padre António Simões, 20	38,3931408	-27,1045535
751	Rua Prof. António José Melo(Entrada)	38,3926960	-27,1054192
323	Acima Escola	38,3924799	-27,1103146
324	Santo Amaro	38,3924646	-27,1109247
752	Caminho Velho, 80	38,3923909	-27,1120051
753	Caminho Velho, 24	38,3923307	-27,1129887
754	Caminho Velho, 8	38,3920600	-27,1137350
326	Atalaia	38,3917705	-27,1143154
327	Grota do Vale	38,3925212	-27,1204519
328	Rua Dr. José Bruno Carreiro	38,3927909	-27,1222784
722	Carreirinha	38,3931604	-27,1228559
723	Largo São Bento	38,3936048	-27,1237025
103	Hospital Velho	38,3934478	-27,1247770
104	Avenida Álvaro Martins Homem	38,3926239	-27,1239480
105	Avenida Infante D. Henrique	38,3921752	-27,1238890
106	Tribunal	38,3922978	-27,1250701
847	Praça Velha(Urbanas)	38,3921408	-27,1305275

Zonas Tarifadas

CARREIRA Nº 142 S.BARTOLOMEU - RIBEIRINHA			
Nº	Paragem	LAT GRAUS	LONG GRAUS
74	Cruz	38,4034354	-27,1815093
537	Canada das Duas Ribeiras	38,4042511	-27,1758955
538	Rua do Emigrante, 35	38,4037533	-27,1747954
539	Rua do Emigrante, 1A	38,4031537	-27,1740925
540	Igreja São Bartolomeu	38,4027827	-27,1723192
541	Rua Joaquim Bartolomeu Flores, 6	38,4027135	-27,1706909
542	Canada da Picarda, 40	38,4024979	-27,1650972
543	Cruz Dourada	38,4020938	-27,1644387
544	Terra Alta, 36	38,4019131	-27,1632808
545	Canada dos Folhados	38,4016547	-27,1619995
546	Quinta do Martelo	38,4015246	-27,1607523
547	Cantinho	38,4011001	-27,1601076
548	Guarita, Terra do Pão	38,4006654	-27,1549004
549	Canada da Arruda, 8	38,4004448	-27,1544624
550	Entre Ladeiras, 44	38,4002511	-27,1538592
551	Entre Ladeiras, 17A	38,4000129	-27,1529588
552	Canada de Belém	38,3956878	-27,1520611

553	Caminho do Meio, 116	38,3952198	-27,1509480
554	Canado do Célis	38,3947255	-27,1500560
555	Igreja S. Carlos	38,3944956	-27,1447524
556	Caminho do Meio, 61	38,3946631	-27,1435311
557	QB	38,3946227	-27,1431691
758	Escola Tomás de Borba	38,3944323	-27,1433167
759	Bairro Sumerchield (Entrada)	38,3936688	-27,1437731
760	Quintas das Almas	38,3935325	-27,1425138
761	Bairro Sumerchield, 17	38,3929425	-27,1422027
96	Silveira	38,3924337	-27,1413658
97	Twins	38,3924862	-27,1400170
98	Rotunda T. Mar	38,3924325	-27,1349364
99	Fanal	38,3920639	-27,1340195
100	Alto das Covas	38,3921180	-27,1323258
847	Praça Velha(Urbanas)	38,3921408	-27,1305275
102	Liceu	38,3921642	-27,1252790
103	Hospital Velho	38,3934478	-27,1247770
740	Largo São Bento	38,3935699	-27,1236216
741	Carreirinha	38,3931382	-27,1229177
209	Rua Dr. José Bruno Carreiro	38,3927622	-27,1222675
210	Grota do Vale	38,3924903	-27,1204372
211	Atalaia	38,3917217	-27,1142814
755	Caminho Velho, 8	38,3920594	-27,1137120
756	Caminho Velho, 24	38,3923167	-27,1129701
757	Caminho Velho, 80	38,3924111	-27,1119814
213	Santo Amaro	38,3923835	-27,1111444
742	Meio da Rua, 40	38,3931688	-27,1103071
743	À Fonte	38,3936899	-27,1058797
744	Igreja Ribeirinha	38,3942501	-27,1053916
745	Canada da Ribeirinha, 216	38,3946150	-27,1048789
746	Serra Ribeirinha	38,3951229	-27,1041941

Zonas Tarifadas

CARREIRA Nº 142 CARREIRINHA - SUMERCHIELD			
Nº	Paragem	LAT GRAUS	LONG GRAUS
722	Carreirinha	38,3931604	-27,1228559
723	Largo São Bento	38,3936048	-27,1237025
103	Hospital Velho	38,3934478	-27,1247770
104	Avenida Álvaro Martins Homem	38,3926239	-27,1239480
105	Avenida Infante D. Henrique	38,3921752	-27,1238890
106	Tribunal	38,3922978	-27,1250701
107	Jardim	38,3924605	-27,1309024
108	Rádio Clube Angra	38,3922050	-27,1329485
109	Fanal	38,3920812	-27,1340951
110	Rotunda T.Mar	38,3925382	-27,1349329
111	Twins	38,3924770	-27,1401553
559	Caminho do Meio, 2	38,3926220	-27,1412164
560	Caminho do Meio, 30	38,3937969	-27,1420271
758	Escola Tomás de Borba	38,3944323	-27,1433167

Zonas Tarifadas

Carreira 143
TERRA CHÃ - ANGRA
HORÁRIOS
Dia útil escolar e não escolar

Sentido de Circulação:		Terra Chã ->		Hospital
Itinerário	Descrição	Horário		Extensão (Km)
		Partida	Chegada	
143A	Terra Chã-Angra	07:15	07:40	9,4
143A	Terra Chã-Angra	08:15	08:40	9,4
143C	Terra Chã-Bairro-Hospital Velho	09:30	09:55	10,9
143B	Dois Caminhos-Hospital	11:00	11:25	9,4
143C	Terra Chã-Bairro-Hospital Velho	12:30	12:55	10,9
143A	Terra Chã-Angra	13:30	13:55	9,4
143B	Dois Caminhos-Hospital	15:15	15:45	9,4
143A	Terra Chã-Angra	16:30	16:55	9,4
143A	Terra Chã-Angra	17:30	17:55	9,4
143A	Terra Chã-Angra	18:30	18:55	9,4

Sentido de Circulação:		Hospital ->		Terra Chã
Itinerário	Descrição	Horário		Extensão (Km)
		Partida	Chegada	
143A1	Angra-Terra Chã	06:45	07:10	9,4
143A1	Angra-Terra Chã	07:45	08:10	9,4
143A1	Angra-Terra Chã	09:00	09:25	9,4
143B1	Hospital-Dois Caminhos	10:30	11:00	9,4
143C1	Hospital Velho-Bairro-Terra Chã	12:00	12:25	10,9
143C1	Hospital Velho-Bairro-Terra Chã	13:00	13:25	10,9
143B1	Hospital-Dois Caminhos	14:45	15:15	9,4
143C1	Hospital Velho-Bairro-Terra Chã	16:00	16:25	10,9
143A1	Angra-Terra Chã	17:05	17:30	9,4
143C1	Hospital Velho-Bairro-Terra Chã	18:00	18:25	10,9

Carreira 143
TERRA CHÃ - ANGRA
HORÁRIOS
Sábados

Sentido de Circulação:		Terra Chã ->		Hospital
Itinerário	Descrição	Horário		Extensão (Km)
		Partida	Chegada	
143A	Terra Chã-Angra	08:15	08:40	9,4
143C	Terra Chã-Bairro-Hospital Velho	09:30	09:55	10,9
143B	Dois Caminhos-Hospital	11:00	11:25	9,4
143C	Terra Chã-Bairro-Hospital Velho	12:30	12:55	10,9

Sentido de Circulação:		Hospital ->		Terra Chã
Itinerário	Descrição	Horário		Extensão (Km)
		Partida	Chegada	
143A1	Angra-Terra Chã	07:45	08:10	9,4
143A1	Angra-Terra Chã	09:00	09:25	9,4
143B1	Hospital-Dois Caminhos	10:30	11:00	9,4
143C1	Hospital Velho-Bairro-Terra Chã	12:00	12:25	10,9

Carreira 143
TERRA CHÃ - ANGRA
HORÁRIOS
Domingos e Feriados
 Não se realiza

Carreira 143
TERRA CHÃ - ANGRA
ITINERÁRIOS

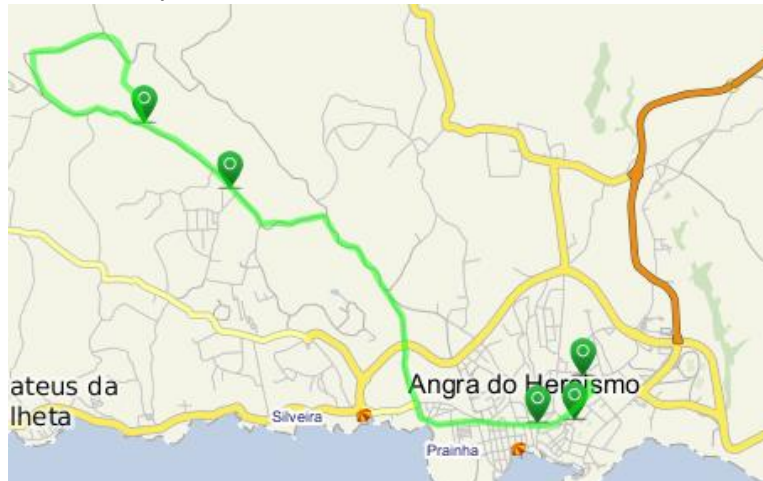
Hospital Velho – Rosário (Itinerário 143A)

Hospital Velho – Praça Liceu – Jardim – Fanal – Casa do Gaiato – Canada do Rolo – Dois Caminhos – Fonte Faneca – Rosário

Hospital Velho – Rosário (Itinerário 143A1)

Rosário – Dois Caminhos – Canada do Rolo – Casa do Gaiato – Fanal – Praça Velha – Liceu – Hospital Velho

Hospital Velho – Rosário = 9,40 km



Fonte: www.evt.pt

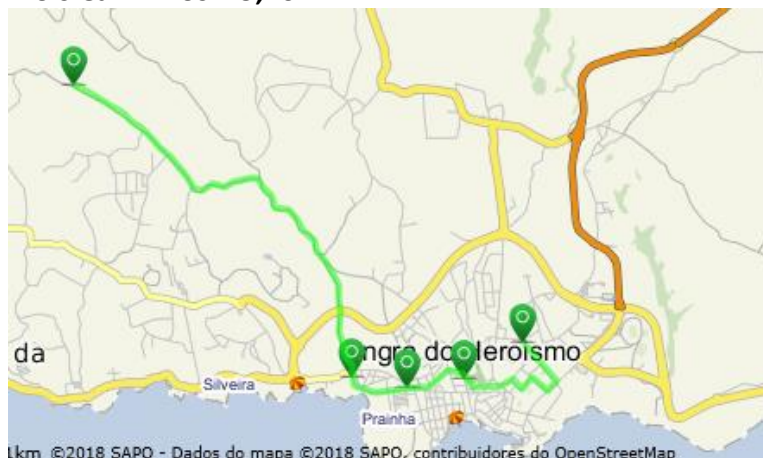
Hospital (S. Esp.) – Dois Caminhos (Itinerário 143B)

Hospital (S. Esp.) – Hospital Velho – Praça do Liceu - jardim – Fanal – Casa do Gaiato – Dois Caminhos

Dois Caminhos – Hospital (S. Esp.) (Itinerário 143B1)

Dois Caminhos – Bairro – Casa do Gaiato – Fanal – Praça Velha – Praça Liceu – Hospital Velho - Hospital (S. Esp.)

Hospital S. Esp – Dois Caminhos = 9,40 km

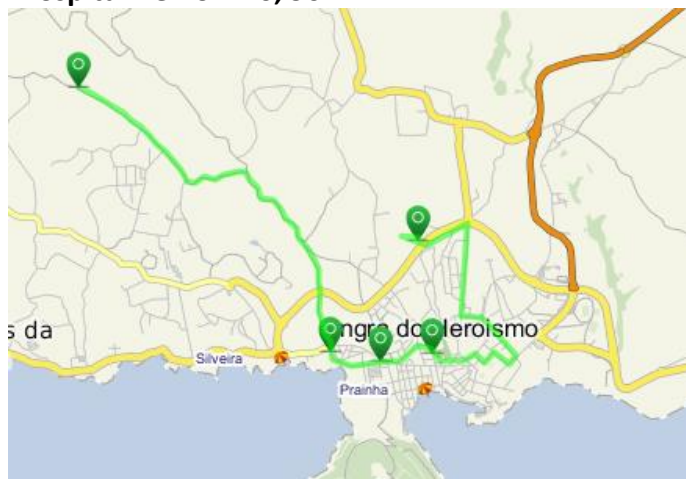


Fonte: www.evt.pt

Terra Chã (Bairro) – Hospital Velho (Itinerário 143C e 143C1)

Rosário – Dois caminhos – Canada do Rolo – Bairro - Casa do Gaiato - Fanal – Praça Velha – Praça Liceu – Hospital Velho

Terra Chã (Bairro) – Hospital Velho = 10, 90 Km



Fonte: www.evt.pt

Carreira 143
TERRA CHÃ - ANGRA
Paragens GPS

CARREIRA Nº 143 TERRA CHÃ - ANGRA			
Nº	Paragem	LAT GRAUS	LONG GRAUS
766	Rosário(Canada do Negro)	38,4054976	-27,1606299
767	Quinta da Francesa	38,4049896	-27,1549855
768	Caminho do Rosário, 29	38,4048625	27,1536326
769	Dois Caminhos	38,4046381	-27,1529459
770	Lameiro, 109	38,4041665	-27,1517965
771	Império Terra Chã	38,4036640	-27,1509181
772	Escola Terra Chã	38,4033091	-27,1503343
773	Igreja Terra Chã	38,4028737	-27,1457801
774	Caminho Belém, 55	38,4018767	-27,1447174
775	Estabelecimento Prisional(Gaiato)	38,4018605	-27,1439587
776	Boa Hora	38,4019030	-27,1422063
777	Bicas Cabo Verde, 48	38,4009471	-27,1409839
778	Escola Bicas Cabo Verde	38,4004986	-27,1405297
779	Figueiras Pretas, 13	38,3953611	-27,1357272
780	Escola Pico Urze	38,3946526	-27,1354622
781	Universidade Pico Urze	38,3931704	-27,1352832
98	Rotunda T.Mar	38,3924325	-27,1349364
99	Fanal	38,3920639	-27,1340195
100	Alto das Covas	38,3921180	-27,1323258
847	Praça Velha(Urbanas)	38,3921408	-27,1305275
102	Liceu	38,3921642	-27,1252790
103	Hospital Velho	38,3934478	-27,1247770

Zonas Tarifadas

CARREIRA Nº 143 ANGRA - TERRA CHÃ			
Nº	Paragem	LAT GRAUS	LONG GRAUS
103	Hospital Velho	38,3934478	-27,1247770
104	Avenida Álvaro Martins Homem	38,3926239	-27,1239480
105	Avenida Infante D. Henrique	38,3921752	-27,1238890
106	Tribunal	38,3922978	-27,1250701
107	Jardim	38,3924605	-27,1309024
108	Rádio Clube Angra	38,3922050	-27,1329485
109	Fanal	38,3920812	-27,1340951
110	Rotunda T.Mar	38,3925382	-27,1349329
782	Universidade Pico Urze	38,3932284	-27,1353031
783	Escola Pico Urze	38,3947168	-27,1354749
784	Figueiras Pretas, 13	38,3954048	-27,1357077
785	Escola Bicas Cabo Verde	38,4005481	-27,1405457
786	Bicas Cabo Verde, 48	38,4009685	-27,1409847
787	Boa Hora	38,4019111	-27,1421968
788	Estabelecimento Prisional(Gaiato)	38,4018919	-27,1439755
789	Caminho Belém, 55	38,4019045	-27,1447259
790	Igreja Terra Chã	38,4028927	-27,1457707
791	Escola Terra Chã	38,4033317	-27,1503294
792	Império Terra Chã	38,4037027	-27,1509137
793	Lameiro, 109	38,4041679	-27,1517710
794	Dois Caminhos	38,4046537	-27,1528973
762	Caminho Além, 30	38,4056610	-27,1534990
763	Caminho Além, 62	38,4101479	-27,1536915
764	Quinta do Galo	38,4104896	-27,1536007
765	Canada Ti Bento	38,4113528	-27,1544102
766	Rosário (Canada do Negro)	38,4054976	-27,1606299

Zonas Tarifadas

CARREIRA Nº 143 DOIS CAMINHOS - HOSPITAL			
Nº	Paragem	LAT GRAUS	LONG GRAUS
769	Dois Caminhos	38,4046381	-27,1529459
770	Lameiro, 109	38,4041665	-27,1517965
771	Império Terra Chã	38,4036640	-27,1509181
772	Escola Terra Chã	38,4033091	-27,1503343
773	Igreja Terra Chã	38,4028737	-27,1457801
774	Caminho Belém, 55	38,4018767	-27,1447174
775	Estabelecimento Prisional(Gaiato)	38,4018605	-27,1439587
776	Boa Hora	38,4019030	-27,1422063
777	Bicas Cabo Verde, 48	38,4009471	-27,1409839
778	Escola Bicas Cabo Verde	38,4004986	-27,1405297
779	Figueiras Pretas, 13	38,3953611	-27,1357272
780	Escola Pico Urze	38,3946526	-27,1354622
781	Universidade Pico Urze	38,3931704	-27,1352832
98	Rotunda T. Mar	38,3924325	-27,1349364
99	Fanal	38,3920639	-27,1340195
100	Alto das Covas	38,3921180	-27,1323258
847	Praça Velha(Urbanas)	38,3921408	-27,1305275
102	Liceu	38,3921642	-27,1252790
103	Hospital Velho	38,3934478	-27,1247770

Zonas Tarifadas

CARREIRA Nº 143 HOSPITAL - DOIS CAMINHOS			
Nº	Paragem	LAT GRAUS	LONG GRAUS
103	Hospital Velho	38,3934478	-27,1247770
104	Avenida Álvaro Martins Homem	38,3926239	-27,1239480
105	Avenida Infante D. Henrique	38,3921752	-27,1238890
106	Tribunal	38,3922978	-27,1250701
107	Jardim	38,3924605	-27,1309024
108	Rádio Clube Angra	38,3922050	-27,1329485
109	Fanal	38,3920812	-27,1340951
110	Rotunda T.Mar	38,3925382	-27,1349329
782	Universidade Pico Urze	38,3932284	-27,1353031
783	Escola Pico Urze	38,3947168	-27,1354749
784	Figueiras Pretas, 13	38,3954048	-27,1357077
785	Escola Bicas Cabo Verde	38,4005481	-27,1405457
786	Bicas Cabo Verde, 48	38,4009685	-27,1409847
787	Boa Hora	38,4019111	-27,1421968
788	Estabelecimento Prisional (Gaiato)	38,4018919	-27,1439755
789	Caminho Belém, 55	38,4019045	-27,1447259
790	Igreja Terra Chã	38,4028927	-27,1457707
791	Escola Terra Chã	38,4033317	-27,1503294
792	Império Terra Chã	38,4037027	-27,1509137
793	Lameiro, 109	38,4041679	-27,1517710
794	Dois Caminhos	38,4046537	-27,1528973

Zonas Tarifadas

CARREIRA Nº 143 BAIRRO TERRA CHÃ - HOSPITAL VELHO			
Nº	Paragem	LAT GRAUS	LONG GRAUS
766	Rosário(Canada do Negro)	38,4054976	-27,1606299
767	Quinta da Francesa	38,4049896	-27,1549855
768	Caminho do Rosário, 29	38,4048625	27,1536326
769	Dois Caminhos	38,4046381	-27,1529459
770	Lameiro, 109	38,4041665	-27,1517965
771	Império Terra Chã	38,4036640	-27,1509181
772	Escola Terra Chã	38,4033091	-27,1503343
795	Canado dos Álamos(Entrada)	38,4025714	-27,1516464
796	Rua José da Lata	38,4019335	-27,1514103
797	Rua Dr. Machado Pires	38,4016597	-27,1510587
798	Bairro Terra Chã(Entrada)	38,4022484	-27,1506036
799	Canada de Belém, 130	38,4026031	-27,1457024
774	Caminho Belém, 55	38,4018767	-27,1447174
775	Estabelecimento Prisional(Gaiato)	38,4018605	-27,1439587
776	Boa Hora	38,4019030	-27,1422063
777	Bicas Cabo Verde, 48	38,4009471	-27,1409839
778	Escola Bicas Cabo Verde	38,4004986	-27,1405297
779	Figueiras Pretas, 13	38,3953611	-27,1357272
780	Escola Pico Urze	38,3946526	-27,1354622
781	Universidade Pico Urze	38,3931704	-27,1352832
98	Rotunda T.Mar	38,3924325	-27,1349364
99	Fanal	38,3920639	-27,1340195
100	Alto das Covas	38,3921180	-27,1323258
847	Praça Velha(Urbanas)	38,3921408	-27,1305275
102	Liceu	38,3921642	-27,1252790
103	Hospital Velho	38,3934478	-27,1247770

Zonas Tarifadas

CARREIRA Nº 143 HOSPITAL VELHO - BAIRRO TERRA CHÃ			
Nº	Paragem	LAT GRAUS	LONG GRAUS
103	Hospital Velho	38,3934478	-27,1247770
104	Avenida Álvaro Martins Homem	38,3926239	-27,1239480
105	Avenida Infante D. Henrique	38,3921752	-27,1238890
106	Tribunal	38,3922978	-27,1250701
107	Jardim	38,3924605	-27,1309024
108	Rádio Clube Angra	38,3922050	-27,1329485
109	Fanal	38,3920812	-27,1340951
110	Rotunda T.Mar	38,3925382	-27,1349329
782	Universidade Pico Urze	38,3932284	-27,1353031
783	Escola Pico Urze	38,3947168	-27,1354749
784	Figueiras Pretas, 13	38,3954048	-27,1357077
785	Escola Bicas Cabo Verde	38,4005481	-27,1405457
786	Bicas Cabo Verde, 48	38,4009685	-27,1409847
787	Boa Hora	38,4019111	-27,1421968
788	Estabelecimento Prisional(Gaiato)	38,4018919	-27,1439755
789	Caminho Belém, 55	38,4019045	-27,1447259
800	Canada de Belém, 130	38,4025935	-27,1457387
801	Bairro Terra Chã(Entrada)	38,4022436	-27,1506083
802	Rua Dr. Machado Pires	38,4016723	-27,1510739
803	Rua José da Lata	38,4019738	-27,1514029
804	Canado dos Álamos(Entrada)	38,4025861	-27,1516396
792	Império Terra Chã	38,4037027	-27,1509137
793	Lameiro, 109	38,4041679	-27,1517710
794	Dois Caminhos	38,4046537	-27,1528973
762	Caminho Além, 30	38,4056610	-27,1534990
763	Caminho Além, 62	38,4101479	-27,1536915
764	Quinta do Galo	38,4104896	-27,1536007

Zonas Tarifadas

Carreira 144
POSTO SANTO - ANGRA
HORÁRIOS
Dia útil escolar

Sentido de Circulação:		Posto Santo -> Hospital		
Itinerário	Descrição	Horário		Extensão (Km)
		Partida	Chegada	
144B	Posto Santo-EBIAH-Hospital	07:25	07:55	9
144B	Posto Santo-EBIAH-Hospital	08:25	08:55	9
144A	Posto Santo-Hospital	09:25	09:50	7,5
144A	Posto Santo-Hospital	12:30	12:55	7,5
144A	Posto Santo-Hospital	13:30	13:55	7,5
144A	Posto Santo-Hospital	16:30	16:55	7,5
144A	Posto Santo-Hospital	17:30	17:55	7,5
144A	Posto Santo-Hospital	18:30	18:55	7,5

Sentido de Circulação:		Hospital -> Posto Santo		
Itinerário	Descrição	Horário		Extensão (Km)
		Partida	Chegada	
144A1	Hospital-Posto Santo	07:00	07:25	10,6
144A1	Hospital-Posto Santo	08:00	08:25	10,6
144A1	Hospital-Posto Santo	09:00	09:25	10,6
144A1	Hospital-Posto Santo	12:00	12:25	10,6
144A1	Hospital-Posto Santo	13:00	13:25	10,6
144B1	Hospital-EBIAH-Posto Santo	16:00	16:30	12,1
144A1	Hospital-Posto Santo	17:00	17:25	10,6
144A1	Hospital-Posto Santo	18:00	18:25	10,6

Carreira 144
POSTO SANTO - ANGRA
HORÁRIOS
Dia útil não escolar

Sentido de Circulação: Posto Santo -> Hospital

Itinerário	Descrição	Horário		Extensão (Km)
		Partida	Chegada	
144A	Posto Santo-Hospital	07:25	07:50	7,5
144A	Posto Santo-Hospital	08:25	08:50	7,5
144A	Posto Santo-Hospital	09:25	09:50	7,5
144A	Posto Santo-Hospital	12:30	12:55	7,5
144A	Posto Santo-Hospital	13:30	13:55	7,5
144A	Posto Santo-Hospital	16:30	16:55	7,5
144A	Posto Santo-Hospital	17:30	17:55	7,5
144A	Posto Santo-Hospital	18:30	18:55	7,5

Sentido de Circulação: Hospital -> Posto Santo

Itinerário	Descrição	Horário		Extensão (Km)
		Partida	Chegada	
144A1	Hospital-Posto Santo	07:00	07:25	10,6
144A1	Hospital-Posto Santo	08:00	08:25	10,6
144A1	Hospital-Posto Santo	09:00	09:25	10,6
144A1	Hospital-Posto Santo	12:00	12:25	10,6
144A1	Hospital-Posto Santo	13:00	13:25	10,6
144A1	Hospital-Posto Santo	16:00	16:25	10,6
144A1	Hospital-Posto Santo	17:00	17:25	10,6
144A1	Hospital-Posto Santo	18:00	18:25	10,6

Carreira 144
POSTO SANTO - ANGRA
HORÁRIOS
Sábado

Sentido de Circulação:		Posto Santo	->	Hospital
Itinerário	Descrição	Horário		Extensão (Km)
		Partida	Chegada	
144A	Posto Santo-Hospital	08:25	08:50	7,5
144A	Posto Santo-Hospital	09:25	09:50	7,5
144A	Posto Santo-Hospital	12:30	12:55	7,5
144A	Posto Santo-Hospital	13:30	13:55	7,5
144A	Posto Santo-Hospital	16:30	16:55	7,5

Sentido de Circulação:		Hospital	->	Posto Santo
Itinerário	Descrição	Horário		Extensão (Km)
		Partida	Chegada	
144A1	Hospital-Posto Santo	08:00	08:25	10,6
144A1	Hospital-Posto Santo	09:00	09:25	10,6
144A1	Hospital-Posto Santo	12:00	12:25	10,6
144A1	Hospital-Posto Santo	13:00	13:25	10,6
144A1	Hospital-Posto Santo	16:00	16:25	10,6

Carreira 144
POSTO SANTO - ANGRA
HORÁRIOS
Domingo
 Não se realiza

Quadro resumo dos diferentes itinerários:

Seg. a sexta		Sábado	
Covões	Hospital	Covões	Hospital
07:25 a)	07:00		
08:25 a)	08:00	08:25	08:00
09:25	09:00	09:25	09:00
12:30	12:00	12:30	12:00
13:30	13:00	13:30	13:00
16:30	16:00 a)	16:30	16:00
17:30	17:00		
18:30	18:00		

Notas:
a) No período escolar vão à EBIAH

Carreira 144
POSTO SANTO - ANGRA
ITINERÁRIOS

Dia útil não escolar

Covões - Hospital (Itinerário 144A)

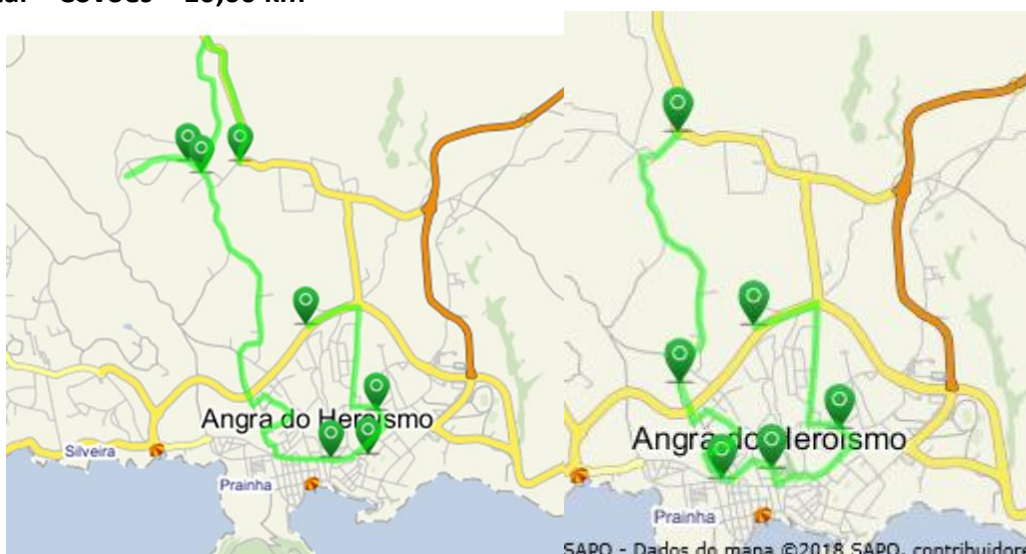
Covões – Posto Santo (Igreja) – Ladeira Branca – Bairro de St^a Luzia – Praça Velha – Praça Liceu – Hospital Velho – Hospital St^o Esp.

Covões – Hospital = 7,50 km

Hospital – Posto Santo (Itinerário 144A)

Hospital St^o Esp. - Hospital Velho — Praça Liceu – Jardim - Bairro St^a Luzia – Ladeira Branca – Grota do Medo – Posto Santo – Covões

Hospital – Covões = 10,60 km



Fonte: www.evt.pt

Dia útil escolar:

(Nos horários assinalados, a Carreira efetua itinerário pela EBIAH)

Posto Santo –EBIAH – Hospital

Covões – Posto Santo (Igreja) – Ladeira Branca – Bairro de St^a Luzia – Praça Velha – Praça Liceu – EBIAH – Hospital Velho – Hospital St^o Esp.

Posto Santo –EBIAH – Hospital = 9 km

Hospital – EBIAH – Posto Santo

Hospital St^o Esp. - Hospital Velho — EBIAH – Praça Liceu – Jardim – Bairro St^a Luzia – Ladeira Branca – Santo António – Posto Santo – Covões

Hospital – EBIAH – Posto Santo = 12,1 km

Carreira 144
POSTO SANTO - ANGRA
Paragens GPS

CARREIRA Nº 144 POSTO SANTO - HOSPITAL			
Nº	Paragem	L AT GRAUS	LONG GRAUS
805	Covões	38,4040426	-27,1423442
806	Caminho do Posto Santo, 14	38,4046917	-27,1405222
807	Caminho do Posto Santo, 29	38,4045853	-27,1357449
808	Igreja Posto Santo	38,4042444	-27,1351906
809	Espigão Velho, 51	38,4032501	-27,1347124
810	Espigão Velho, 46	38,4026352	-27,1345414
811	Espigão Velho, Império	38,4020250	-27,1341337
812	Espigão Velho, 6	38,4017801	-27,1335912
813	Ladeira Branca, 152	38,4011251	-27,1331589
814	Império Santa Luzia	38,4001500	-27,1332351
815	Bairro Novo, 18	38,3953688	-27,1334352
816	Canada da Luciana, 3	38,3951781	-27,1338559
817	Canada Nova, 40	38,3949513	-27,1339040
818	Canada Nova, 49	38,3944418	-27,1338297
819	Rua Prof Emiliano Andrade, 5	38,3936220	-27,1332862
820	Rua Padre Maldonado, 11	38,3937358	-27,1326771
821	Igreja Santa Luzia	38,3932544	-27,1321149
822	Escola Infante	38,3922934	-27,132533
100	Alto das Covas	38,3921180	-27,1323258
847	Praça Velha(Urbanas)	38,3921408	-27,1305275
102	Liceu	38,3921642	-27,1252790
103	Hospital Velho	38,3934478	-27,1247770
501	Desterro, 74	38,3936144	-27,1255526
502	Rua Dr Aníbal Bettencourt, 31	38,3939807	-27,1257409
503	Rua Dr Aníbal Bettencourt, 148	38,3953871	-27,1255939
504	Rotunda AIC	38,4002220	-27,1255515
505	Hospital Paragem 1	38,4003529	-27,1313572

Zonas Tarifadas

CARREIRA Nº 144 HOSPITAL - POSTO SANTO			
Nº	Paragem	LAT GRAUS	LONG GRAUS
505	Hospital Paragem 1	38,4003529	-27,1313572
506	Hospital Paragem 2	38,4008973	-27,1315763
533	Rotunda AIC	38,4001985	-27,1255891
534	Rua Dr. Aníbal Bettencourt, 148	38,4001985	-27,1256278
535	Rua Dr. Aníbal Bettencourt, 31	38,3939452	-27,1258171
536	Desterro, 74	38,3935658	-27,1255366
599	Bomba EVT	38,3933657	-27,1247213
104	Avenida Álvaro Martins Homem	38,3926239	-27,1239480
105	Avenida Infante D. Henrique	38,3921752	-27,1238890
106	Tribunal	38,3922978	-27,1250701
107	Jardim	38,3924605	-27,1309024
823	Escola Infante	38,3923048	-27,1325444
824	Igreja Santa Luzia	38,3932535	-27,1320865
825	Rua Padre Maldonado, 11	38,3937604	-27,1326800
826	Rua Prof Emiliano Andrade, 5	38,3936712	-27,1333123
827	Canada Nova, 49	38,3944639	-27,133816
828	Canada Nova, 40	38,3949681	-27,1338745
829	Canada da Luciana, 3	38,3951819	-27,1337934
830	Bairro Novo, 18	38,3953936	-27,1334159
831	Império Santa Luzia	38,4001700	-27,1332184
832	Ladeira Branca, 152	38,4011389	-27,1331420
833	Espigão Velho, 6	38,4017977	-27,1336023
834	Espigão Velho, Império	38,4020437	-27,1341297
835	Espigão Velho, 46	38,4026475	-27,1345328
836	Espigão Velho, 51	38,4032629	-27,1346844
837	Escola Posto Santo	38,4041436	-27,1350663
838	Grota Medo(Entrada)	38,4045393	-27,133968
711	À Estrada, 38	38,4058216	-27,1338501
712	À Estrada, 52	38,4104588	-27,1341465
713	Casa Caçadores	38,4121048	-27,1350895
840	Caminho Santo António, 60	38,4106558	-27,1348346
841	Padaria Posto Santo	38,4059410	-27,1347710
842	Caminho Santo António, 35	38,4055328	-27,1347206
843	Caminho Santo António, 9A	38,4047768	-27,1350692
844	Caminho do Posto Santo, 29	38,4046259	-27,1357812
845	Caminho do Posto Santo, 14	38,4047205	-27,1405413
805	Covões	38,4040426	-27,1423442

Zonas Tarifadas

CARREIRA Nº 144 POSTO SANTO - EBIAH - HOSPITAL			
Nº	Paragem	LAT GRAUS	LONG GRAUS
805	Covões	38,4040426	-27,1423442
806	Caminho do Posto Santo, 14	38,4046917	-27,1405222
807	Caminho do Posto Santo, 29	38,4045853	-27,1357449
808	Igreja Posto Santo	38,4042444	-27,1351906
809	Espigão Velho, 51	38,4032501	-27,1347124
810	Espigão Velho, 46	38,4026352	-27,1345414
811	Espigão Velho, Império	38,4020250	-27,1341337
812	Espigão Velho, 6	38,4017801	-27,1335912
813	Ladeira Branca, 152	38,4011251	-27,1331589
814	Império Santa Luzia	38,4001500	-27,1332351
815	Bairro Novo, 18	38,3953688	-27,1334352
816	Canada da Luciana, 3	38,3951781	-27,1338559
817	Canada Nova, 40	38,3949513	-27,1339040
818	Canada Nova, 49	38,3944418	-27,1338297
819	Rua Prof Emiliano Andrade, 5	38,3936220	-27,1332862
820	Rua Padre Maldonado, 11	38,3937358	-27,1326771
821	Igreja Santa Luzia	38,3932544	-27,1321149
822	Escola Infante	38,3922934	-27,132533
100	Alto das Covas	38,3921180	-27,1323258
847	Praça Velha(Urbanas)	38,3921408	-27,1305275
102	Liceu	38,3921642	-27,1252790
846	EBIAH(Portão Autocarros)	38,3938230	-27,1219870
103	Hospital Velho	38,3934478	-27,1247770
501	Desterro, 74	38,3936144	-27,1255526
502	Rua Dr Aníbal Bettencourt, 31	38,3939807	-27,1257409
503	Rua Dr Aníbal Bettencourt, 148	38,3953871	-27,1255939
504	Rotunda AIC	38,4002220	-27,1255515
505	Hospital Paragem 1	38,4003529	-27,1313572

Zonas Tarifadas

CARREIRA Nº 144 HOSPITAL - EBIAH - POSTO SANTO			
Nº	Paragem	LAT GRAUS	LONG GRAUS
505	Hospital Paragem 1	38,4003529	-27,1313572
506	Hospital Paragem 2	38,4008973	-27,1315763
533	Rotunda AIC	38,4001985	-27,1255891
534	Rua Dr. Aníbal Bettencourt, 148	38,4001985	-27,1256278
535	Rua Dr. Aníbal Bettencourt, 31	38,3939452	-27,1258171
536	Desterro, 74	38,3935658	-27,1255366
599	Bomba EVT	38,3933657	-27,1247213
104	Avenida Álvaro Martins Homem	38,3926239	-27,1239480
846	EBIAH(Portão Autocarros)	38,3938230	-27,1219870
105	Avenida Infante D. Henrique	38,3921752	-27,1238890
106	Tribunal	38,3922978	-27,1250701
107	Jardim	38,3924605	-27,1309024
823	Escola Infante	38,3923048	-27,1325444
824	Igreja Santa Luzia	38,3932535	-27,1320865
825	Rua Padre Maldonado, 11	38,3937604	-27,1326800
826	Rua Prof Emiliano Andrade, 5	38,3936712	-27,1333123
827	Canada Nova, 49	38,3944639	-27,133816
828	Canada Nova, 40	38,3949681	-27,1338745
829	Canada da Luciana, 3	38,3951819	-27,1337934
830	Bairro Novo, 18	38,3953936	-27,1334159
831	Império Santa Luzia	38,4001700	-27,1332184
832	Ladeira Branca, 152	38,4011389	-27,1331420
833	Espigão Velho, 6	38,4017977	-27,1336023
834	Espigão Velho, Império	38,4020437	-27,1341297
835	Espigão Velho, 46	38,4026475	-27,1345328
836	Espigão Velho, 51	38,4032629	-27,1346844
837	Escola Posto Santo	38,4041436	-27,1350663
838	Grota Medo(Entrada)	38,4045393	-27,133968
711	À Estrada, 38	38,4058216	-27,1338501
712	À Estrada, 52	38,4104588	-27,1341465
713	Casa Caçadores	38,4121048	-27,1350895
840	Caminho Santo António, 60	38,4106558	-27,1348346
841	Padaria Posto Santo	38,4059410	-27,1347710
842	Caminho Santo António, 35	38,4055328	-27,1347206
843	Caminho Santo António, 9A	38,4047768	-27,1350692
844	Caminho do Posto Santo, 29	38,4046259	-27,1357812
845	Caminho do Posto Santo, 14	38,4047205	-27,1405413
805	Covões	38,4040426	-27,1423442

Zonas Tarifadas

Carreira 145
BAIRRO TERRA-CHÃ – VINHA BRAVA
HORÁRIOS
Dia útil escolar e não escolar

Bairro Terra Chã -> Vinha Brava

Sentido de Circulação:

Itinerário	Descrição	Horário		Extensão (Km)
		Partida	Chegada	
145A	Bairro Terra Chã-Vinha Brava	07:00	07:30	9,3
145A	Bairro Terra Chã-Vinha Brava	08:00	08:30	9,3
145A	Bairro Terra Chã-Vinha Brava	09:05	09:35	9,3
145A	Bairro Terra Chã-Vinha Brava	12:00	12:30	9,3
145A	Bairro Terra Chã-Vinha Brava	13:00	13:30	9,3
145B	Rosário-Vinha Brava	14:00	14:30	12,3
145A	Bairro Terra Chã-Vinha Brava	16:15	16:45	9,3
145A	Bairro Terra Chã-Vinha Brava	18:00	18:30	9,3
145A	Bairro Terra Chã-Vinha Brava	19:00	19:30	9,3
145A	Bairro Terra Chã-Vinha Brava	20:00	20:30	9,3

Vinha Brava -> Bairro Terra Chã

Sentido de Circulação:

Itinerário	Descrição	Horário		Extensão (Km)
		Partida	Chegada	
145C1	Hospital-Bairro Terra Chã	06:30	07:00	7,8
145A1	Vinha Brava-Bairro Terra Chã	07:30	08:00	9,3
145A1	Vinha Brava-Bairro Terra Chã	08:35	09:05	9,3
145C1	Hospital-Bairro Terra Chã	11:30	12:00	7,8
145A1	Vinha Brava-Bairro Terra Chã	12:30	13:00	9,3
145B1	Vinha Brava-Rosário	13:30	14:00	12,3
145A1	Vinha Brava-Bairro Terra Chã	15:45	16:15	9,3
145A1	Vinha Brava-Bairro Terra Chã	17:00	17:30	9,3
145A1	Vinha Brava-Bairro Terra Chã	18:30	19:00	9,3
145B1	Vinha Brava-Rosário	19:30	20:00	12,3

Carreira 145
BAIRRO TERRA-CHÃ – VINHA BRAVA
HORÁRIOS
Sábado

Sentido de Circulação:		Bairro Terra Chã ->		Vinha Brava
		Horário		Extensão (Km)
Itinerário	Descrição	Partida	Chegada	
145A	Bairro Terra Chã-Vinha Brava	07:00	07:30	9,3
145A	Bairro Terra Chã-Vinha Brava	08:00	08:30	9,3
145A	Bairro Terra Chã-Vinha Brava	09:05	09:35	9,3
145A	Bairro Terra Chã-Vinha Brava	12:00	12:30	9,3
145A	Bairro Terra Chã-Vinha Brava	13:00	13:30	9,3
145B	Rosário-Vinha Brava	14:00	14:30	12,3
145B	Rosário-Vinha Brava	16:15	16:45	12,3
145B	Rosário-Vinha Brava	17:45	18:15	12,3
145B	Rosário-Vinha Brava	19:00	19:30	12,3

Sentido de Circulação:		Vinha Brava ->		Bairro Terra Chã
		Horário		Extensão (Km)
Itinerário	Descrição	Partida	Chegada	
145C1	Hospital-Bairro Terra Chã	06:30	07:00	7,8
145A1	Vinha Brava-Bairro Terra Chã	07:30	08:00	9,3
145A1	Vinha Brava-Bairro Terra Chã	08:35	09:05	9,3
145C1	Hospital-Bairro Terra Chã	11:30	12:00	7,8
145A1	Vinha Brava-Bairro Terra Chã	12:30	13:00	9,3
145B1	Vinha Brava-Rosário	13:30	14:00	12,3
145B1	Vinha Brava-Rosário	15:45	16:15	12,3
145B1	Vinha Brava-Rosário	17:00	17:30	12,3
145B1	Vinha Brava-Rosário	18:30	19:00	12,3

Carreira 145
BAIRRO TERRA-CHÃ – VINHA BRAVA
HORÁRIOS
Domingos e Feriados

Sentido de Circulação:		Bairro Terra Chã	->	Vinha Brava	
Itinerário	Descrição	Horário		Extensão (Km)	
		Partida	Chegada		
145B	Rosário-Vinha Brava	08:30	09:00	12,3	
145B	Rosário-Vinha Brava	10:30	11:00	12,3	
145B	Rosário-Vinha Brava	13:30	14:00	12,3	
145B	Rosário-Vinha Brava	14:30	15:00	12,3	
145B	Rosário-Vinha Brava	17:30	18:00	12,3	
145B	Rosário-Vinha Brava	18:30	19:00	12,3	

Sentido de Circulação:		Vinha Brava	->	Bairro Terra Chã	
Itinerário	Descrição	Horário		Extensão (Km)	
		Partida	Chegada		
145B1	Vinha Brava-Rosário	08:00	08:30	12,3	
145B1	Vinha Brava-Rosário	10:00	10:30	12,3	
145B1	Vinha Brava-Rosário	13:00	13:30	12,3	
145B1	Vinha Brava-Rosário	14:00	14:30	12,3	
145B1	Vinha Brava-Rosário	17:00	17:30	12,3	
145B1	Vinha Brava-Rosário	18:00	18:30	12,3	

Quadro resumo dos diferentes itinerários:

PARTIDAS					
Seg. a sexta		Sábado		Domingo	
Bairro TC	V Brava	Bairro TC	V Brava	Bairro TC	V Brava
-	06:30 a)	-	06:30 a)	-	-
07:00 m)	07:30	07:00	07:30	-	-
08:00 m)	08:35 g)	08:00	08:35	08:30 l)	08:00 d)
09:05	-	09:05	-		
12:00	11:30 a)	12:00	11:30 a)	10:30 f)	10:00 b)
13:00	12:30	13:00	12:30		-
14:00 l)	13:30 b)	14:00 h)	13:30 i)	13:30 l)	13:00 d)
16:15	15:45	16:15 e)	15:45 j)	14:30 f)	14:00 b)
18:00 m)	17:00	17:45 h)	17:00 i)	17:30 l)	17:00 d)
19:00	18:30	19:00 e)	18:30 j)	18:30 f)	18:00 b)
20:00 c)	19:30 b)				

Notas: Todas as viagens com partida na Terra-Chã vão ao Hospital se tiver passageiros com este destino

- a) Saída do Hospital
- b) Ida aos 2 Caminhos pela C.^a do Rolo
- c) Saída dos 2 Caminhos e vão pela Boa Hora
- d) Vão pela Boa Hora e Terminam nos 2 Caminhos
- e) Saída do Rosário e vão pela Boa Hora, S. Bento, Reguinho e Terminam no Hospital
- f) Saída dos 2 Caminhos e vão pela Boa Hora, S. Bento, Reguinho e terminam no Hospital
- g) Inicia na Grota do Medo e não vai ao Hospital
- h) Saída da Fonte Faneca
- i) Vão pela Boa Hora e Terminam na Fonte Faneca
- j) Termina Rosário
- l) Partida dos 2 Caminhos
- m) Partida do Bairro Novo (C^a de Belém)

Carreira 145
BAIRRO TERRA-CHÃ – VINHA BRAVA

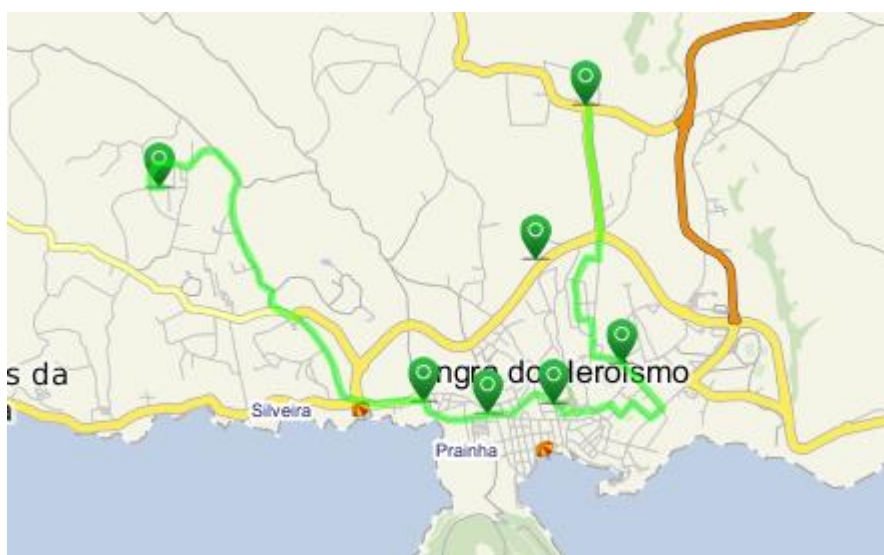
Itinerários

Vinha Brava – Bairro da Terra-Chã (Itinerário 145A1)

Vinha Brava – Hospital – Lameirinho – Hospital Velho – Praça Liceu – Jardim – Fanal – Diabretes – Bairro Terra Chã

Bairro da Terra-Chã – Vinha Brava (Itinerário 145A)

Bairro Terra-Chã – Canada dos Folhadais – Fanal – Praça Velha – Praça Liceu – Hospital Velho – Lameirinho – Hospital – Vinha Brava



Fonte: www.evt.pt

Vinha Brava – Bairro da Terra-Chã = 9,3 km

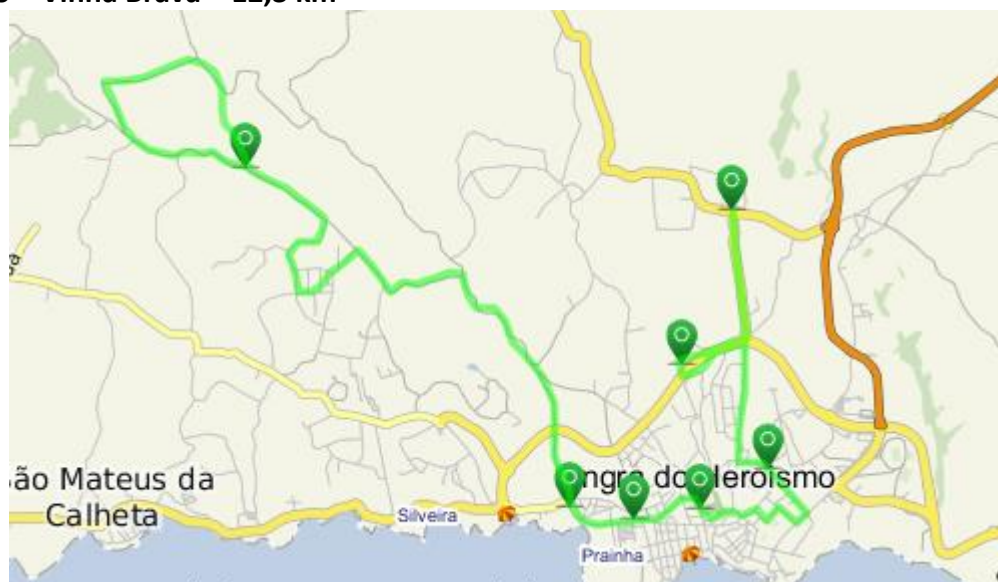
Vinha Brava – Rosário (Itinerário 145B1)

Vinha Brava – Hospital – Lameirinho – Hospital Velho – Praça Liceu – Jardim – Fanal – Diabretes – Bairro Terra Chã – Dois Caminhos – Fonte Faneca – Rosário

Rosário – Vinha Brava (Itinerário 145B)

Rosário – Fonte Faneca – Dois Caminhos - Bairro Terra-Chã – Canada dos Folhadais – Fanal – Praça Velha – Praça Liceu – Hospital Velho – Lameirinho – Hospital – Vinha Brava

Rosário – Vinha Brava = 12,3 km



Fonte: www.evt.pt

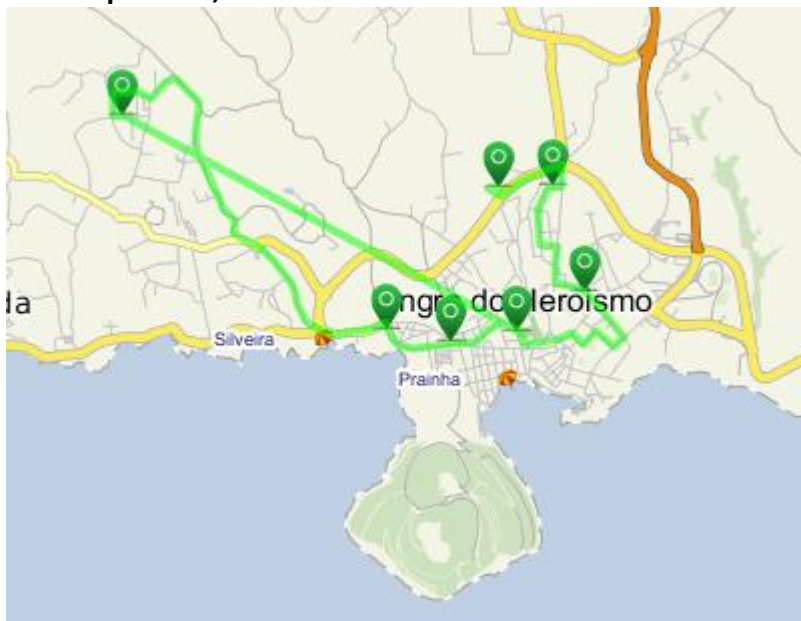
Hospital – Bairro Terra Chã (Itinerário 145C1)

Hospital – Lameirinho – Hospital Velho – Praça Liceu – Jardim – Fanal – Diabretes – Bairro Terra Chã

Bairro Terra Chã - Hospital (Itinerário 145C)

Bairro Terra-Chã – Canada dos Folhadais – Pico Urze – Fanal – Praça Velha – Praça Liceu – Hospital Velho –Hospital

Bairro Terra Chã – Hospital = 7,80 km



Fonte: www.evt.pt

Carreira 145
BAIRRO TERRA-CHÃ – VINHA BRAVA
Paragens GPS

CARREIRA Nº 145 VINHA BRAVA - BAIRRO TERRA CHÃ			
Nº	Paragem	LAT GRAUS	LONG GRAUS
530	Largo Vinha Brava	38,4032016	-27,1258898
531	Serviços Agrícolas(SDAT)	38,4020574	-27,1257559
532	S. Rafael	38,4010639	-27,1255953
505	Hospital Paragem 1	38,4003529	-27,1313572
506	Hospital Paragem 2	38,4008973	-27,1315763
533	Rotunda AIC	38,4001985	-27,1255891
851	Antigos CTT	38,4000000	-27,1257300
852	Rua Ilha Terceira, 86	38,3951909	-27,1303012
853	Rua Ilha Terceira, 119	38,3944967	-27,1258387
535	Rua Dr Aníbal Bettencourt, 31	38,3939452	-27,1258171
536	Desterro, 74	38,3935658	-27,1255366
599	Bomba EVT	38,3933657	-27,1247213
104	Avenida Álvaro Martins Homem	38,3926239	-27,1239480
105	Avenida Infante D. Henrique	38,3921752	-27,1238890
106	Tribunal	38,3922978	-27,1250701
107	Jardim	38,3924605	-27,1309024
108	Rádio Clube Angra	38,3922050	-27,1329485
109	Fanal	38,3920812	-27,1340951
110	Rotunda T. Mar	38,3925382	-27,1349329
111	Twins	38,3924770	-27,1401553
559	Caminho do Meio, 2	38,3926220	-27,1412164
560	Caminho do Meio, 30	38,3937969	-27,1420271
561	QB	38,3946242	-27,1431819
871	Canada dos Folhadais, 15	38,3951670	-27,1436428
872	ACM	38,3956188	-27,1440812
873	Cáritas	38,4004348	-27,1446162
874	Diabretes, 1A	38,4011355	-27,1448832
789	Caminho Belém, 55	38,4019045	-27,1447259
800	Canada de Belém, 130	38,4025935	-27,1457387
801	Bairro Terra Chã(Entrada)	38,4022436	-27,1506083
802	Rua Dr. Machado Pires	38,4016723	-27,1510739

Zonas Tarifadas

CARREIRA Nº 145 BAIRRO TERRA CHÃ - VINHA BRAVA			
Nº	Paragem	LAT GRAUS	LONG GRAUS
797	Rua Dr. Machado Pires	38,4016597	-27,1510587
798	Bairro Terra Chã(Entrada)	38,4022484	-27,1506036
799	Canada de Belém, 130	38,4026031	-27,1457024
774	Caminho Belém, 55	38,4018767	-27,1447174
875	Diabretes, 1A	38,4011308	-27,1449125
876	Cáritas	38,4004393	-27,1446258
877	ACM	38,3955958	-27,1441092
878	Canada dos Folhadais, 15	38,3951678	-27,1436098
879	Penha França, 47	38,3947884	-27,1408719
880	Av. Prof. Tomás Borba, 36(Santa Clara)	38,3946039	-27,1405033
881	Av. Prof. Tomás Borba, 23	38,3945375	-27,1358957
781	Universidade Pico Urze	38,3931704	-27,1352832
98	Rotunda T.Mar	38,3924325	-27,1349364
99	Fanal	38,3920639	-27,1340195
100	Alto das Covas	38,3921180	-27,1323258
847	Praça Velha(Urbanas)	38,3921408	-27,1305275
102	Liceu	38,3921642	-27,1252790
103	Hospital Velho	38,3934478	-27,1247770
501	Desterro, 74	38,3936144	-27,1255526
502	Rua Dr. Aníbal Bettencourt, 31	38,3939807	-27,1257409
848	Rua Ilha Terceira, 119	38,3944843	-27,1258190
849	Rua Ilha Terceira, 86	38,3951952	-27,1302529
850	Antigos CTT	38,4000000	-27,1257295
504	Rotunda AIC	38,4002220	-27,1255515
505	Hospital Paragem 1	38,4003529	-27,1313572
506	Hospital Paragem 2	38,4008973	-27,1315763
507	S. Rafael	38,4010892	-27,1255654
508	Serviços Agrícolas(SDAT)	38,4020590	-27,1257167
509	Largo Vinha Brava	38,4032131	-27,1258650

Zonas Tarifadas

CARREIRA Nº 145 VINHA BRAVA - ROSÁRIO			
Nº	Paragem	LAT GRAUS	LONG GRAUS
530	Largo Vinha Brava	38,4032016	-27,1258898
531	Serviços Agrícolas(SDAT)	38,4020574	-27,1257559
532	S.Rafael	38,4010639	-27,1255953
505	Hospital Paragem 1	38,4003529	-27,1313572
506	Hospital Paragem 2	38,4008973	-27,1315763
533	Rotunda AIC	38,4001985	-27,1255891
851	Antigos CTT	38,4000000	-27,1257300
852	Rua Ilha Terceira, 86	38,3951909	-27,1303012
853	Rua Ilha Terceira, 119	38,3944967	-27,1258387
535	Rua Dr Aníbal Bettencourt, 31	38,3939452	-27,1258171
536	Desterro, 74	38,3935658	-27,1255366
599	Bomba EVT	38,3933657	-27,1247213
104	Avenida Álvaro Martins Homem	38,3926239	-27,1239480
105	Avenida Infante D. Henrique	38,3921752	-27,1238890
106	Tribunal	38,3922978	-27,1250701
107	Jardim	38,3924605	-27,1309024
108	Rádio Clube Angra	38,3922050	-27,1329485
109	Fanal	38,3920812	-27,1340951
110	Rotunda T.Mar	38,3925382	-27,1349329
111	Twins	38,3924770	-27,1401553
559	Caminho do Meio, 2	38,3926220	-27,1412164
560	Caminho do Meio, 30	38,3937969	-27,1420271
561	QB	38,3946242	-27,1431819
871	Canada dos Folhadais, 15	38,3951670	-27,1436428
872	ACM	38,3956188	-27,1440812
873	Cáritas	38,4004348	-27,1446162
874	Diabretes, 1A	38,4011355	-27,1448832
789	Caminho Belém, 55	38,4019045	-27,1447259
800	Canada de Belém, 130	38,4025935	-27,1457387
801	Bairro Terra Chã(Entrada)	38,4022436	-27,1506083
802	Rua Dr. Machado Pires	38,4016723	-27,1510739
803	Rua José da Lata	38,4019738	-27,1514029
804	Canado dos Álamos(Entrada)	38,4025861	-27,1516396
792	Império Terra Chã	38,4037027	-27,1509137
793	Lameiro, 109	38,4041679	-27,1517710
794	Dois Caminhos	38,4046537	-27,1528973
762	Caminho Além, 30	38,4056610	-27,1534990
763	Caminho Além, 62	38,4101479	-27,1536915
764	Quinta do Galo	38,4104896	-27,1536007
765	Canada Ti Bento	38,4113528	-27,1544102
766	Rosário(Canada do Negro)	38,4054976	-27,1606299

CARREIRA Nº 145 ROSÁRIO - VINHA BRAVA			
Nº	Paragem	LAT GRAUS	LONG GRAUS
766	Rosário(Canada do Negro)	38,4054976	-27,1606299
767	Quinta da Francesa	38,4049896	-27,1549855
768	Caminho do Rosário, 29	38,4048625	27,1536326
769	Dois Caminhos	38,4046381	-27,1529459
770	Lameiro, 109	38,4041665	-27,1517965
771	Império Terra Chã	38,4036640	-27,1509181
772	Escola Terra Chã	38,4033091	-27,1503343
795	Canado dos Álamos(Entrada)	38,4025714	-27,1516464
796	Rua José da Lata	38,4019335	-27,1514103
797	Rua Dr. Machado Pires	38,4016597	-27,1510587
798	Bairro Terra Chã(Entrada)	38,4022484	-27,1506036
799	Canada de Belém, 130	38,4026031	-27,1457024
774	Caminho Belém, 55	38,4018767	-27,1447174
875	Diabretes, 1A	38,4011308	-27,1449125
876	Cáritas	38,4004393	-27,1446258
877	ACM	38,3955958	-27,1441092
878	Canada dos Folhadais, 15	38,3951678	-27,1436098
879	Penha França, 47	38,3947884	-27,1408719
880	Av. Prof. Tomás Borba, 36(Santa Clara)	38,3946039	-27,1405033
881	Av. Prof. Tomás Borba, 23	38,3945375	-27,1358957
781	Universidade Pico Urze	38,3931704	-27,1352832
98	Rotunda T.Mar	38,3924325	-27,1349364
99	Fanal	38,3920639	-27,1340195
100	Alto das Covas	38,3921180	-27,1323258
847	Praça Velha(Urbanas)	38,3921408	-27,1305275
102	Liceu	38,3921642	-27,1252790
103	Hospital Velho	38,3934478	-27,1247770
501	Desterro, 74	38,3936144	-27,1255526
502	Rua Dr. Aníbal Bettencourt, 31	38,3939807	-27,1257409
848	Rua Ilha Terceira, 119	38,3944843	-27,1258190
849	Rua Ilha Terceira, 86	38,3951952	-27,1302529
850	Antigos CTT	38,4000000	-27,1257295
504	Rotunda AIC	38,4002220	-27,1255515
505	Hospital Paragem 1	38,4003529	-27,1313572
506	Hospital Paragem 2	38,4008973	-27,1315763
507	S. Rafael	38,4010892	-27,1255654
508	Serviços Agrícolas(SDAT)	38,4020590	-27,1257167
509	Largo Vinha Brava	38,4032131	-27,1258650

Zonas Tarifadas

CARREIRA Nº 145 HOSPITAL - BAIRRO TERRA CHÃ			
Nº	Paragem	LAT GRAUS	LONG GRAUS
505	Hospital Paragem 1	38,4003529	-27,1313572
506	Hospital Paragem 2	38,4008973	-27,1315763
533	Rotunda AIC	38,4001985	-27,1255891
851	Antigos CTT	38,4000000	-27,1257300
852	Rua Ilha Terceira, 86	38,3951909	-27,1303012
853	Rua Ilha Terceira, 119	38,3944967	-27,1258387
535	Rua Dr Aníbal Bettencourt, 31	38,3939452	-27,1258171
536	Desterro, 74	38,3935658	-27,1255366
599	Bomba EVT	38,3933657	-27,1247213
104	Avenida Álvaro Martins Homem	38,3926239	-27,1239480
105	Avenida Infante D. Henrique	38,3921752	-27,1238890
106	Tribunal	38,3922978	-27,1250701
107	Jardim	38,3924605	-27,1309024
108	Rádio Clube Angra	38,3922050	-27,1329485
109	Fanal	38,3920812	-27,1340951
110	Rotunda T.Mar	38,3925382	-27,1349329
111	Twins	38,3924770	-27,1401553
559	Caminho do Meio, 2	38,3926220	-27,1412164
560	Caminho do Meio, 30	38,3937969	-27,1420271
561	QB	38,3946242	-27,1431819
871	Canada dos Folhadais, 15	38,3951670	-27,1436428
872	ACM	38,3956188	-27,1440812
873	Cáritas	38,4004348	-27,1446162
874	Diabretes, 1A	38,4011355	-27,1448832
789	Caminho Belém, 55	38,4019045	-27,1447259
800	Canada de Belém, 130	38,4025935	-27,1457387
801	Bairro Terra Chã(Entrada)	38,4022436	-27,1506083
802	Rua Dr. Machado Pires	38,4016723	-27,1510739

Zonas Tarifadas

CARREIRA Nº 145 BAIRRO TERRA CHÃ - HOSPITAL			
Nº	Paragem	LAT GRAUS	LONG GRAUS
797	Rua Dr. Machado Pires	38,4016597	-27,1510587
798	Bairro Terra Chã(Entrada)	38,4022484	-27,1506036
799	Canada de Belém, 130	38,4026031	-27,1457024
774	Caminho Belém, 55	38,4018767	-27,1447174
875	Diabretes, 1A	38,4011308	-27,1449125
876	Cáritas	38,4004393	-27,1446258
877	ACM	38,3955958	-27,1441092
878	Canada dos Folhadais, 15	38,3951678	-27,1436098
879	Penha França, 47	38,3947884	-27,1408719
880	Av. Prof. Tomás Borba, 36(Santa Clara)	38,3946039	-27,1405033
881	Av. Prof. Tomás Borba, 23	38,3945375	-27,1358957
781	Universidade Pico Urze	38,3931704	-27,1352832
98	Rotunda T.Mar	38,3924325	-27,1349364
99	Fanal	38,3920639	-27,1340195
100	Alto das Covas	38,3921180	-27,1323258
847	Praça Velha(Urbanas)	38,3921408	-27,1305275
102	Liceu	38,3921642	-27,1252790
103	Hospital Velho	38,3934478	-27,1247770
501	Desterro, 74	38,3936144	-27,1255526
502	Rua Dr Aníbal Bettencourt, 31	38,3939807	-27,1257409
848	Rua Ilha Terceira, 119	38,3944843	-27,1258190
849	Rua Ilha Terceira, 86	38,3951952	-27,1302529
850	Antigos CTT	38,4000000	-27,1257295
504	Rotunda AIC	38,4002220	-27,1255515
505	Hospital Paragem 1	38,4003529	-27,1313572

Zonas Tarifadas

Carreira 146
ANGRA – ZONA INDUSTRIAL –ANGRA
(CIRCUITO CIRCULAR)
Dia útil escolar

Sentido de Circulação: Angra -> Angra

Itinerário	Descrição	Horário		Extensão (Km)
		Partida	Chegada	
146C	Angra-Reguinho-EBIAH-Angra	07:00	07:50	15,7
146C	Angra-Reguinho-EBIAH-Angra	08:00	08:50	15,7
146A	Angra-Zona Industrial-Angra	09:00	09:50	21,7
146B	Angra-Reguinho-Angra	12:00	12:50	14,2
146A	Angra-Zona Industrial-Angra	13:00	13:50	21,7
146C	Angra-Reguinho-EBIAH-Angra	16:00	16:50	15,7
146A	Angra-Zona Industrial-Angra	17:00	17:50	21,7
146B	Angra-Reguinho-Angra	18:00	18:50	14,2

Dia útil não escolar

Sentido de Circulação: Angra -> Angra

Itinerário	Descrição	Horário		Extensão (Km)
		Partida	Chegada	
146B	Angra-Reguinho-Angra	07:00	07:50	14,2
146B	Angra-Reguinho-Angra	08:00	08:50	14,2
146A	Angra-Zona Industrial-Angra	09:00	09:50	21,7
146B	Angra-Reguinho-Angra	12:00	12:50	14,2
146A	Angra-Zona Industrial-Angra	13:00	13:50	21,7
146B	Angra-Reguinho-Angra	16:00	16:50	14,2
146A	Angra-Zona Industrial-Angra	17:00	17:50	21,7
146B	Angra-Reguinho-Angra	18:00	18:50	14,2

Sábado

Sentido de Circulação: Angra -> Angra

Itinerário	Descrição	Horário		Extensão (Km)
		Partida	Chegada	
146B	Angra-Reguinho-Angra	08:00	08:50	14,2
146A	Angra-Zona Industrial-Angra	09:00	09:50	21,7
146B	Angra-Reguinho-Angra	12:00	12:50	14,2
146A	Angra-Zona Industrial-Angra	13:00	13:50	21,7

Domingo
Não se realiza

Quadro resumo dos diferentes itinerários:

PARTIDAS					
Seg. a sexta			Sábado		
S. Pedro			S. Pedro		
07:00	a)	---	08:00	c)	---
08:00	a)	---	09:00		---
09:00		---	12:00	c)	---
12:00	c)	---	13:00		---
13:00		---			
16:00	b)	---			
17:00		---			
18:00	c)	---			

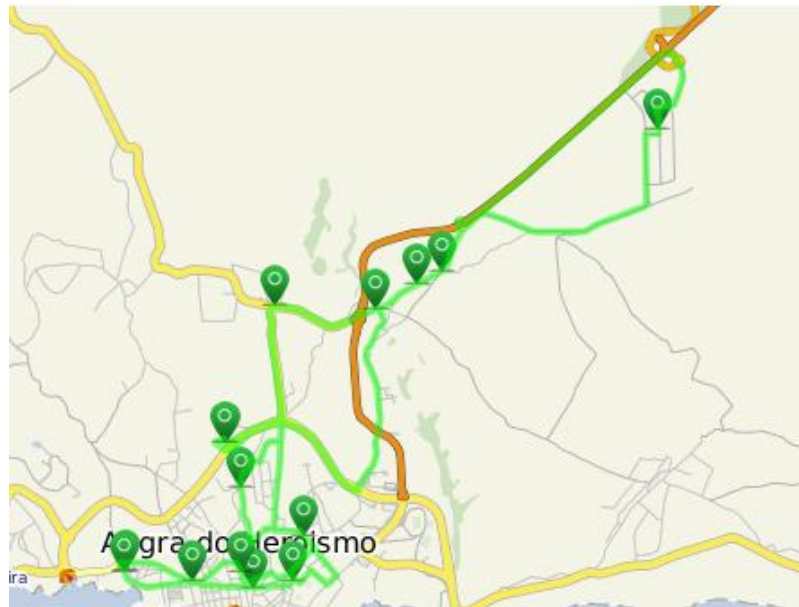
Notas:
a) Terminam no Reguinho e no período escolar sobem pela Vinha Brava e vão à EBIAH
b) Termina no Reguinho e no período escolar vai à EBIAH e sobe por S. Bento
c) termina no Reguinho
Aos Sábados as viagens da carreira 145 saem da Terra Chã às 16:15 e 19:00 e vão ao Reguinho por S. Bento
Aos domingos as viagens da carreira 145 que saem da Terra Chã às 10:30. 14:30 e 18:30 vão ao Reguinho por S. Bento

Carreira 146
ANGRA – ZONA INDUSTRIAL –ANGRA
(CIRCUITO CIRCULAR)
Itinerários

ANGRA – ZONA INDUSTRIAL –ANGRA (Itinerário 146A)

Portões de S. Pedro – Praça Velha – Av. Álvaro Martins Homem - S. João de Deus– Lameirinho – Hospital – Reguinho – Pico Redondo – Via Vitorino de Nemésio – Zona Industrial – Vinha Brava – Hospital – Lameirinho – Av. Álvaro Martins Homem – Praça Liceu - Jardim – Portões de S. Pedro.

Angra / Zona Industrial / Angra = 21,70 km

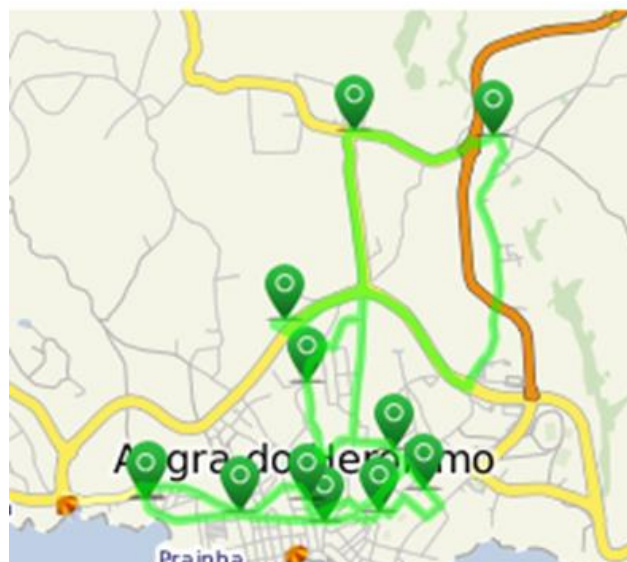


Fonte: www.evt.pt

ANGRA – REGUINHO –ANGRA (Itinerário 146B)

Portões de S. Pedro – Praça Velha – Av. Álvaro Martins Homem - S. João de Deus– Lameirinho – Hospital – Reguinho – Vinha Brava – Hospital – Lameirinho – Hospital Velho – Praça Liceu - Jardim – Portões de S. Pedro.

Angra / Reguinho / Angra = 14,20 km

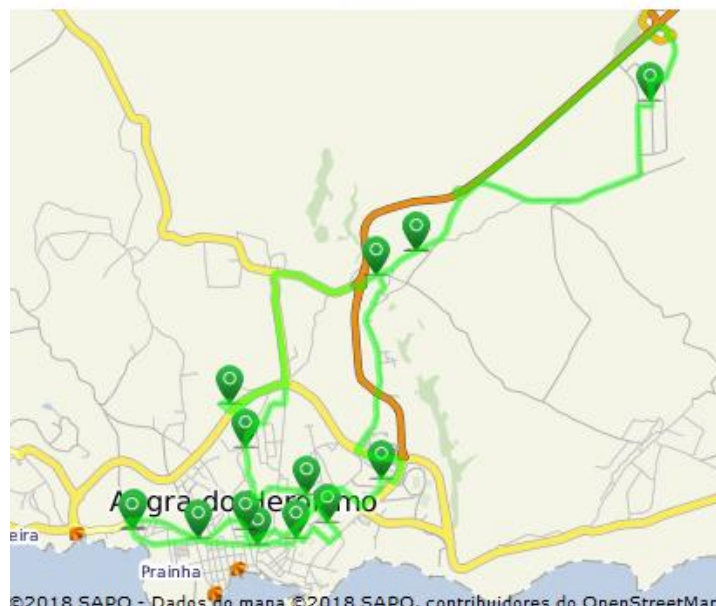


Fonte: www.evt.pt

ANGRA – REGUINHO –EBIAH- ANGRA (Itinerário 146C)

Portões de S. Pedro – Praça Velha – Av. Álvaro Martins Homem - S. João de Deus– Lameirinho – Hospital – Reguinho – Vinha Brava – Reguinho – S. Bento – EBIAH – Hospital Velho – Praça Liceu - Jardim – Portões de S. Pedro.

Angra / Reguinho /EBIAH/ Angra = 15,70 km



Fonte: www.evt.pt

Carreira 146
ANGRA – ZONA INDUSTRIAL –ANGRA
(CIRCUITO CIRCULAR)
Paragens GPS

CARREIRA Nº 146 ANGRA - ZONA INDUSTRIAL - ANGRA			
Nº	Paragem	L AT GRAUS	LONG GRAUS
98	Rotunda T. Mar	38,3924325	-27,1349364
99	Fanal	38,3920639	-27,1340195
100	Alto das Covas	38,3921180	-27,1323258
847	Praça Velha(Urbanas)	38,3921408	-27,1305275
102	Liceu	38,3921642	-27,1252790
103	Hospital Velho	38,3934478	-27,1247770
501	Desterro, 74	38,3936144	-27,1255526
854	São João Deus, 16	38,3936517	-27,1306720
855	Império São João Deus	38,3942210	-27,1308313
856	Largo São João Deus	38,3947276	-27,1309251
857	Rua Ribeira dos Moinhos (SJD)	38,3952234	-27,1306435
850	Antigos CTT	38,4000000	-27,1257295
504	Rotunda AIC	38,4002220	-27,1255515
505	Hospital Paragem 1	38,4003529	-27,1313572
506	Hospital Paragem 2	38,4008973	-27,1315763
507	S. Rafael	38,4010892	-27,1255654
508	Serviços Agrícolas(SDAT)	38,4020590	-27,1257167
509	Largo Vinha Brava	38,4032131	-27,1258650
510	Canada das Algas	38,4035545	-27,1256098
511	Pronicol	38,4030625	-27,1239142
512	Largo do Reguinho	38,4034993	-27,1222285
513	Pico redondo, 134	38,4041748	-27,1209001
514	Pico redondo, 129	38,4045462	-27,1200056
515	Quinta dos Açores	38,4053882	-27,1154776
858	Aterro	38,4059237	-27,1101708
859	Caminho da Justa(Africana)	38,4105082	-27,1049465
860	Borja Reis	38,4117157	-27,1050490
861	Caminho da Justa(Africana)	38,4105200	-27,1050047
862	Aterro	38,4059220	-27,1102143
524	Quinta dos Açores	38,4053831	-27,1155368
525	Pico redondo, 129	38,4045320	-27,1200424
526	Pico redondo, 134	38,4041716	-27,1209176
527	Largo do Reguinho	38,4035152	-27,1222401
863	São Luís	38,4022022	-27,1226750
864	Ao Arco	38,4014837	-27,1222937
865	Junta Freguesia São Bento	38,4008923	-27,1222342
866	Cambalim	38,4002719	-27,1222397
867	Vale Linhares, 122	38,3952330	-27,1224694
868	Hiper Continente	38,3948996	-27,1228164
505	Hospital Paragem 1	38,4003529	-27,1313572
506	Hospital Paragem 2	38,4008973	-27,1315763

533	Rotunda AIC	38,4001985	-27,1255891
851	Antigos CTT	38,4000000	-27,1257300
852	Rua Ilha Terceira, 86	38,3951909	-27,1303012
853	Rua Ilha Terceira, 119	38,3944967	-27,1258387
535	Rua Dr Aníbal Bettencourt, 31	38,3939452	-27,1258171
536	Desterro, 74	38,3935658	-27,1255366
599	Bomba EVT	38,3933657	-27,1247213
104	Avenida Álvaro Martins Homem	38,3926239	-27,1239480
105	Avenida Infante D. Henrique	38,3921752	-27,1238890
106	Tribunal	38,3922978	-27,1250701
107	Jardim	38,3924605	-27,1309024
108	Rádio Clube Angra	38,3922050	-27,1329485
109	Fanal	38,3920812	-27,1340951
110	Rotunda T.Mar	38,3925382	-27,1349329

Zonas Tarifadas

CARREIRA Nº 146 ANGRA - REGUINHO - ANGRA			
Nº	Paragem	LAT GRAUS	LONG GRAUS
98	Rotunda T.Mar	38,3924325	-27,1349364
99	Fanal	38,3920639	-27,1340195
100	Alto das Covas	38,3921180	-27,1323258
847	Praça Velha(Urbanas)	38,3921408	-27,1305275
102	Liceu	38,3921642	-27,1252790
103	Hospital Velho	38,3934478	-27,1247770
501	Desterro, 74	38,3936144	-27,1255526
854	São João Deus, 16	38,3936517	-27,1306720
855	Império São João Deus	38,3942210	-27,1308313
856	Largo São João Deus	38,3947276	-27,1309251
857	Rua Ribeira dos Moinhos (SJD)	38,3952234	-27,1306435
850	Antigos CTT	38,4000000	-27,1257295
504	Rotunda AIC	38,4002220	-27,1255515
505	Hospital Paragem 1	38,4003529	-27,1313572
506	Hospital Paragem 2	38,4008973	-27,1315763
507	S. Rafael	38,4010892	-27,1255654
508	Serviços Agrícolas(SDAT)	38,4020590	-27,1257167
509	Largo Vinha Brava	38,4032131	-27,1258650
510	Canada das Algas	38,4035545	-27,1256098
511	Pronicol	38,4030625	-27,1239142
512	Largo do Reguinho	38,4034993	-27,1222285
863	São Luís	38,4022022	-27,1226750
864	Ao Arco	38,4014837	-27,1222937
865	Junta Freguesia São Bento	38,4008923	-27,1222342
866	Cambalim	38,4002719	-27,1222397
867	Vale Linhares, 122	38,3952330	-27,1224694
868	Hiper Continente	38,3948996	-27,1228164

505	Hospital Paragem 1	38,4003529	-27,1313572
506	Hospital Paragem 2	38,4008973	-27,1315763
533	Rotunda AIC	38,4001985	-27,1255891
851	Antigos CTT	38,4000000	-27,1257300
852	Rua Ilha Terceira, 86	38,3951909	-27,1303012
853	Rua Ilha Terceira, 119	38,3944967	-27,1258387
535	Rua Dr Aníbal Bettencourt, 31	38,3939452	-27,1258171
536	Desterro, 74	38,3935658	-27,1255366
599	Bomba EVT	38,3933657	-27,1247213
104	Avenida Álvaro Martins Homem	38,3926239	-27,1239480
105	Avenida Infante D. Henrique	38,3921752	-27,1238890
106	Tribunal	38,3922978	-27,1250701
107	Jardim	38,3924605	-27,1309024
108	Rádio Clube Angra	38,3922050	-27,1329485
109	Fanal	38,3920812	-27,1340951
110	Rotunda T.Mar	38,3925382	-27,1349329

Zonas Tarifadas

CARREIRA Nº 146 ANGRA - REGUINHO - EBIAH - ANGRA			
Nº	Paragem	LAT GRAUS	LONG GRAUS
98	Rotunda T.Mar	38,3924325	-27,1349364
99	Fanal	38,3920639	-27,1340195
100	Alto das Covas	38,3921180	-27,1323258
847	Praça Velha(Urbanas)	38,3921408	-27,1305275
102	Liceu	38,3921642	-27,1252790
103	Hospital Velho	38,3934478	-27,1247770
501	Desterro, 74	38,3936144	-27,1255526
854	São João Deus, 16	38,3936517	-27,1306720
855	Império São João Deus	38,3942210	-27,1308313
856	Largo São João Deus	38,3947276	-27,1309251
857	Rua Ribeira dos Moinhos (SJD)	38,3952234	-27,1306435
850	Antigos CTT	38,4000000	-27,1257295
504	Rotunda AIC	38,4002220	-27,1255515
505	Hospital Paragem 1	38,4003529	-27,1313572
506	Hospital Paragem 2	38,4008973	-27,1315763
507	S. Rafael	38,4010892	-27,1255654
508	Serviços Agrícolas(SDAT)	38,4020590	-27,1257167
509	Largo Vinha Brava	38,4032131	-27,1258650
510	Canada das Algas	38,4035545	-27,1256098
511	Pronicol	38,4030625	-27,1239142
512	Largo do Reguinho	38,4034993	-27,1222285
863	São Luís	38,4022022	-27,1226750
864	Ao Arco	38,4014837	-27,1222937
865	Junta Freguesia São Bento	38,4008923	-27,1222342
866	Cambalim	38,4002719	-27,1222397

867	Vale Linhares, 122	38,3952330	-27,1224694
868	Hiper Continente	38,3948996	-27,1228164
846	EBIAH(Portão Autocarros)	38,3938230	-27,1219870
505	Hospital Paragem 1	38,4003529	-27,1313572
506	Hospital Paragem 2	38,4008973	-27,1315763
533	Rotunda AIC	38,4001985	-27,1255891
851	Antigos CTT	38,4000000	-27,1257300
852	Rua Ilha Terceira, 86	38,3951909	-27,1303012
853	Rua Ilha Terceira, 119	38,3944967	-27,1258387
535	Rua Dr. Aníbal Bettencourt, 31	38,3939452	-27,1258171
536	Desterro, 74	38,3935658	-27,1255366
599	Bomba EVT	38,3933657	-27,1247213
104	Avenida Álvaro Martins Homem	38,3926239	-27,1239480
105	Avenida Infante D. Henrique	38,3921752	-27,1238890
106	Tribunal	38,3922978	-27,1250701
107	Jardim	38,3924605	-27,1309024
108	Rádio Clube Angra	38,3922050	-27,1329485
109	Fanal	38,3920812	-27,1340951
110	Rotunda T. Mar	38,3925382	-27,1349329

Zonas Tarifadas

Carreira 151
Lajes - Praia
HORÁRIOS
Dia útil escolar e não escolar

Sentido de Circulação:		Praia	->	Lajes
Itinerário	Descrição	Horário		Extensão (Km)
		Partida	Chegada	
151A	Praia-Lajes	07:00	07:25	11,5
151A	Praia-Lajes	08:00	08:25	11,5
151A	Praia-Lajes	09:00	09:25	11,5
151A	Praia-Lajes	11:00	11:25	11,5
151A	Praia-Lajes	12:00	12:25	11,5
151A	Praia-Lajes	13:00	13:25	11,5
151A	Praia-Lajes	15:00	15:25	11,5
151A	Praia-Lajes	16:00	16:25	11,5
151B	Praia-Lajes-São Brás	17:00	17:30	15,2
151A	Praia-Lajes	18:15	18:40	11,5
151A	Praia-Lajes	19:15	19:40	11,5

Sentido de Circulação:		Lajes	->	Praia
Itinerário	Descrição	Horário		Extensão (Km)
		Partida	Chegada	
151A1	Lajes-Praia	06:30	06:55	11,5
151A1	Lajes-Praia	07:30	07:55	11,5
151A1	Lajes-Praia	08:30	08:55	11,5
151A1	Lajes-Praia	09:30	09:55	11,5
151A1	Lajes-Praia	11:30	11:55	11,5
151A1	Lajes-Praia	12:30	12:55	11,5
151A1	Lajes-Praia	13:30	13:55	11,5
151A1	Lajes-Praia	15:30	15:55	11,5
151A1	Lajes-Praia	16:30	16:55	11,5
151B1	São Brás-Lajes-Praia	17:40	18:10	15,2
151A1	Lajes-Praia	18:45	19:10	11,5
151A1	Lajes-Praia	19:45	20:10	11,5

Carreira 151
Lajes - Praia
HORÁRIOS
Sábado

Sentido de Circulação: Praia -> Lajes

Itinerário	Descrição	Horário		Extensão (Km)
		Partida	Chegada	
151A	Praia-Lajes	07:00	07:25	11,5
151A	Praia-Lajes	08:00	08:25	11,5
151A	Praia-Lajes	09:00	09:25	11,5
151A	Praia-Lajes	11:00	11:25	11,5
151A	Praia-Lajes	12:00	12:25	11,5
151A	Praia-Lajes	13:00	13:25	11,5
151A	Praia-Lajes	15:00	15:25	11,5
151A	Praia-Lajes	17:00	17:30	11,5
151A	Praia-Lajes	19:00	19:25	11,5

Sentido de Circulação: Lajes -> Praia

Itinerário	Descrição	Horário		Extensão (Km)
		Partida	Chegada	
151A1	Lajes-Praia	06:30	06:55	11,5
151A1	Lajes-Praia	07:30	07:55	11,5
151A1	Lajes-Praia	08:30	08:55	11,5
151A1	Lajes-Praia	09:30	09:55	11,5
151A1	Lajes-Praia	11:30	11:55	11,5
151A1	Lajes-Praia	12:30	12:55	11,5
151A1	Lajes-Praia	13:30	13:55	11,5
151A1	Lajes-Praia	15:30	15:55	11,5
151A1	Lajes-Praia	17:40	18:05	11,5
151A1	Lajes-Praia	19:30	19:55	11,5

Carreira 151
Lajes - Praia
HORÁRIOS
Domingos e Feriados

Sentido de Circulação: Praia -> Lajes

Itinerário	Descrição	Horário		Extensão (Km)
		Partida	Chegada	
151A	Praia-Lajes	08:00	08:25	11,5
151A	Praia-Lajes	10:30	10:55	11,5
151B	Praia-Lajes-São Brás	12:00	12:30	15,2
151B	Praia-Lajes-São Brás	15:00	15:30	15,2
151B	Praia-Lajes-São Brás	18:00	18:30	15,2

Sentido de Circulação: Lajes -> Praia

Itinerário	Descrição	Horário		Extensão (Km)
		Partida	Chegada	
151A1	Lajes-Praia	12:30	12:55	11,5
151A1	Lajes-Praia	15:30	15:55	11,5
151A1	Lajes-Praia	18:30	18:55	11,5

Quadro resumo dos diferentes itinerários:

PARTIDAS					
Seg. a sexta		Sábado		Domingo	
Praia	Lajes	Praia	Lajes	Praia	Lajes
-	06:30	-	06:30		
07:00	07:30 c)	07:00	07:30 c)	08:00	
08:00 a)	08:30 c)	08:00 a)	08:30 c)		
09:00	09:30 d)	09:00	09:30 d)	10:30	
11:00	11:30	11:00	11:30		
12:00	12:30	12:00	12:30	12:30 g)	12:30 d)
13:00	13:30	13:00	13:30		
15:00	15:30 c)	15:00	15:30 f)	15:00 g)	15:30 d)
16:00 a)	16:30	17:00 a)	17:40		
17:00 b)	17:40 e)	19:00	19:30 d)	18:00 g)	18:30 d)
18:15	18:45 d)				
19:15	19:45 d)				

Notas:

- a) Recebe ligação do Azória, no Posto 1
- b) Termina em S. Brás e recebe ligação do Azória no Posto 1
- c) Ligação no Posto 1, para o Azória
- d) Vem por Stª Luzia
- e) Partida de S. Brás
- f) Partida para a Azória
- g) Via Fontinhas e S. Brás

Ao Domingo os passageiros das Lajes, podem viajar para a Praia via S. Brás e Fontinhas na carreira 8 (S. Brás-Praia), com partida de S. Brás às 8:30 e 11:00

Carreira 151
Lajes - Praia
Itinerários

PRAIA - LAJES (Itinerário 151A e 151A1)

Praia – Figueiras Paim – Cruz Dona Beatriz – Posto 1 – Santa Luzia – Bateria – Lajes (Igreja)

PRAIA – LAJES = 11,5 km



Fonte: www.evt.pt

PRAIA - LAJES – S. Brás (Itinerário 151B e 151B1)

Praia – Figueiras Paim – Cruz Dona Beatriz – Santa Luzia - Posto 1 – Santa Luzia – Bateria – Lajes (Igreja) – S. Brás (Cruz) – Quatro Canadas

PRAIA - LAJES – S. Brás = 15,2 km



Fonte: www.evt.pt

Carreira 151
Lajes - Praia
Paragens GPS

CARREIRA Nº 151 PRAIA - LAJES			
Nº	Paragem	L AT GRAUS	LONG GRAUS
624	Escola Vitorino Nemésio(Suburbanas)	38,4353877	-27,0356057
447	Estrada 25 Abril, 115	38,4417897	-27,0409296
448	Estrada 25 Abril, 162	38,4420308	-27,0417799
449	Estrada 25 Abril, 212	38,4424282	-27,0425809
450	Estrada 25 Abril, 318A	38,4434531	-27,0443269
451	Estrada 25 Abril, 373A	38,4457331	-27,0420596
452	Estrada Juncal, 80-82	38,4457331	-27,0420596
453	Estrada do Juncal,221	38,4507283	-27,0426839
454	Juncal(Posto 1)	38,4508485	-27,0430716
455	Canada da Mesquita, 13	38,4453823	-27,0453631
456	Largo Santa Luzia	38,4456984	-27,0459151
457	Pedreiras, 24	38,4506346	-27,0507337
458	Aeroporto	38,4514309	-27,0516375
459	Bateria	38,4520809	-27,0522345
460	Canada das Fontinhas	38,4529179	-27,0531474
461	Café Vitória	38,4535043	-27,0543003
462	Canada das Vinhas	38,4541943	-27,0552919
463	Jardim Lajes	38,4552081	-27,0600000
464	Cruzeiro, 186	38,4557221	-27,0605358
898	Junta Freguesia Lajes	38,4601135	-27,0612851
899	Caminho de Cima(entrada)	38,4600576	-27,0623615
900	Rua da Escola, 50	38,4549643	-27,0620525
901	Rua do Picão, 18	38,4545389	-27,0619617
902	Largo São João	38,4538850	-27,0621138
903	Rua S.João, 14	38,4534255	-27,0623224
904	Rua Ramo Grande	38,4531079	-27,0628128
905	Campo Futebol Lajes	38,4537021	-27,0630718

Zonas Tarifadas

CARREIRA Nº 151 LAJES - PRAIA			
Nº	Paragem	LAT GRAUS	LONG GRAUS
906	Largo São João	38,4538751	-27,0620669
907	Rua do Picão, 18	38,4545783	-27,0619174
908	Rua Padre Lino Fagundes, 61	38,4549773	-27,0619828
909	Caminho de Cima(entrada)	38,4600643	-27,0623338
910	Junta Freguesia Lajes	38,4601342	-27,061263
433	Cruzeiro, 186	38,4556979	-27,0605480
434	Jardim Lajes	38,4551863	-27,0600000
435	Canada das Vinhas	38,4541722	-27,0552925
436	Café Vitória	38,4534951	-27,0543034
437	Canada das Fontinhas	38,4529394	-27,0532831
438	Bateria	38,4520540	-27,0522245
439	Aeroporto	38,4512815	-27,0515792
440	Pedreiras, 24	38,4505957	-27,0507195
441	Largo Santa Luzia	38,4456546	-27,0459383
913	Estrada 25 Abril, 373A	38,4457276	-27,0420502
914	Estrada 25 Abril, 318A	38,4434481	-27,0443214
915	Estrada 25 Abril, 212	38,4424243	-27,0425796
916	Estrada 25 Abril, 162	38,4420298	-27,0417718
917	Estrada 25 Abril, 115	38,4417897	-27,0409296
268	Cruz Dona Beatriz	38,4416400	-27,0404386
269	Estrada 25 Abril, 46	38,4411103	-27,0355273
270	Escola Vitorino Nemésio	38,4354029	-27,0355984

Zonas Tarifadas

CARREIRA Nº 151 PRAIA - LAJES - S.BRÁS			
Nº	Paragem	LAT GRAUS	LONG GRAUS
624	Escola Vitorino Nemésio(Suburbanas)	38,4353877	-27,0356057
447	Estrada 25 Abril, 115	38,4417897	-27,0409296
448	Estrada 25 Abril, 162	38,4420308	-27,0417799
449	Estrada 25 Abril, 212	38,4424282	-27,0425809
450	Estrada 25 Abril, 318A	38,4434531	-27,0443269
451	Estrada 25 Abril, 373A	38,4457331	-27,0420596
452	Estrada Juncal, 80-82	38,4457331	-27,0420596
453	Estrada do Juncal,221	38,4507283	-27,0426839
454	Juncal(Posto 1)	38,4508485	-27,0430716
455	Canada da Mesquita, 13	38,4453823	-27,0453631
456	Largo Santa Luzia	38,4456984	-27,0459151
457	Pedreiras, 24	38,4506346	-27,0507337
458	Aeroporto	38,4514309	-27,0516375
459	Bateria	38,4520809	-27,0522345
460	Canada das Fontinhas	38,4529179	-27,0531474
461	Café Vitória	38,4535043	-27,0543003
462	Canada das Vinhas	38,4541943	-27,0552919
463	Jardim Lajes	38,4552081	-27,0600000
464	Cruzeiro, 186	38,4557221	-27,0605358
898	Junta Freguesia Lajes	38,4601135	-27,0612851
905	Rua Padre Gregório Rocha, 71	38,4601560	-27,0652302
696	Rua Padre Alfredo Lucas, 4	38,4600819	-27,0710699
697	Igreja S. Brás	38,4554441	-27,0731092
698	Escola S. Brás	38,4552868	-27,0738751
699	Sociedade S. Brás	38,4552083	-27,0744700
700	Casa Povo S. Brás	38,4549985	-27,0752225
701	Largo da Cruz	38,4547161	-27,0803893
702	Rua Padre Alfredo Lucas, 95	38,4541022	-27,0809682
703	Rua Padre Alfredo Lucas, 113C	38,4525165	-27,0819017
523	Quatro Canadas	38,4515637	-27,0824556

Zonas Tarifadas

CARREIRA Nº 151 S.BRÁS - LAJES - PRAIA			
Nº	Paragem	LAT GRAUS	LONG GRAUS
516	Quatro Canadas	38,4515880	-27,0824310
644	Rua Padre Alfredo Lucas, 113C	38,4525028	-27,0818699
645	Rua Padre Alfredo Lucas, 95	38,4540954	-27,0809564
646	Largo da Cruz	38,4547103	-27,0803689
647	Casa Povo S. Brás	38,4549737	-27,0752224
648	Sociedade S. Brás	38,4551644	-27,0744558
649	Escola S. Brás	38,4552733	-27,0738527
650	Igreja S. Brás	38,4554336	-27,0730716
912	Rua Padre Gregório Rocha, 71	38,4601265	-27,0652266
909	Caminho de Cima(entrada)	38,4600643	-27,0623338
910	Junta Freguesia Lajes	38,4601342	-27,061263
433	Cruzeiro, 186	38,4556979	-27,0605480
434	Jardim Lajes	38,4551863	-27,0600000
435	Canada das Vinhas	38,4541722	-27,0552925
436	Café Vitória	38,4534951	-27,0543034
437	Canada das Fontinhas	38,4529394	-27,0532831
438	Bateria	38,4520540	-27,0522245
439	Aeroporto	38,4512815	-27,0515792
440	Pedreiras, 24	38,4505957	-27,0507195
441	Largo Santa Luzia	38,4456546	-27,0459383
913	Estrada 25 Abril, 373A	38,4457276	-27,0420502
914	Estrada 25 Abril, 318A	38,4434481	-27,0443214
915	Estrada 25 Abril, 212	38,4424243	-27,0425796
916	Estrada 25 Abril, 162	38,4420298	-27,0417718
917	Estrada 25 Abril, 115	38,4417897	-27,0409296
268	Cruz Dona Beatriz	38,4416400	-27,0404386
269	Estrada 25 Abril, 46	38,4411103	-27,0355273
270	Escola Vitorino Nemésio	38,4354029	-27,0355984

Zonas Tarifadas

Carreira 152
PRAIA - AZÓRIA
HORÁRIOS
Dia útil escolar e não escolar

Sentido de Circulação: Praia -> Azória

Itinerário	Descrição	Horário		Extensão (Km)
		Partida	Chegada	
152A	Praia-Azória	07:30	07:50	7,05
152A	Praia-Azória	08:30	08:50	7,05
152B	Praia-Amoreiras	12:00	12:25	9,1
152B	Praia-Amoreiras	13:00	13:25	9,1
152A	Praia-Azória	15:30	15:50	7,05
152B	Praia-Amoreiras	16:15	16:35	9,1
152B	Praia-Amoreiras	18:05	18:30	9,1

Sentido de Circulação: Azória -> Praia

Itinerário	Descrição	Horário		Extensão (Km)
		Partida	Chegada	
152A1	Azória-Praia	07:20	07:45	7,05
152A1	Azória-Praia	08:00	08:20	7,05
152A1	Azória-Praia	09:00	09:20	7,05
152B1	Amoreiras-Praia	12:30	12:55	9,1
152B1	Amoreiras-Praia	13:30	13:55	9,1
152A1	Azória-Praia	16:00	16:20	7,05
152A1	Azória-Praia	17:00	17:20	7,05
152B1	Amoreiras-Praia	18:30	18:55	9,1

**Carreira 152
PRAIA - AZÓRIA
HORÁRIOS
Sábado**

Sentido de Circulação:		Praia -> Azória		Extensão (Km)
Itinerário	Descrição	Horário		
		Partida	Chegada	
152A	Praia-Azória	07:30	07:50	7,05
152A	Praia-Azória	08:30	08:50	7,05
152B	Praia-Amoreiras	12:15	12:35	9,1
152A	Praia-Azória	16:30	16:55	7,05

Sentido de Circulação:		Azória -> Praia		Extensão (Km)
Itinerário	Descrição	Horário		
		Partida	Chegada	
152A1	Azória-Praia	08:00	08:20	7,05
152A1	Azória-Praia	09:00	09:20	7,05
152B1	Amoreiras-Praia	12:45	13:10	9,1
152A1	Azória-Praia	16:00	16:25	7,05
152A1	Azória-Praia	17:00	17:25	7,05

**Carreira 152
PRAIA - AZÓRIA
HORÁRIOS
Domingo**

Não se realiza

Quadro resumo dos diferentes itinerários:

PARTIDAS							
Seg. a sexta				Sábado			
Praia		Azória		Praia		Azória	
-				-			
07:30	*	07:20	c)	07:30	*	08:00	*
		08:00	c)				
08:30	*	09:00	c)	08:30	*	09:00	c)
12:00	a)	12:30	b)	12:15	a)	12:45	b)
13:00	a)	13:30	b)				
15:30	*	16:00	*			16:00	*
16:15	a)	17:00	*	16:30	*	17:00	*
18:05	a)	18:30	d)				
<p>Notas:</p> <p>a) Sobe Ladeira Stª Rita e termina na Serra de S. Tiago</p> <p>b) Inicia na Serra de S. Tiago e desce a Ladeira de Stª Rita</p> <p>c) Vai à Serra de S. Tiago e desce a Ladeira de Stª Rita</p> <p>d) Inicia na Serra de S. Tiago, desce a Ladeira de Stª Rita e vai pelo Juncal</p> <p>* Com ligação Posto 1</p>							

Carreira 152
PRAIA-AZÓRIA
Itinerários

PRAIA-AZÓRIA (Itinerário 152A e 152A1)

Praia – Figueiras Paim – Cruz D. Beatriz – Posto 1 – Azória

PRAIA-AZÓRIA = 7,05 km



Fonte: www.evt.pt

PRAIA-AMOREIRAS (Itinerário 152B e 152B1)

Praia – Figueiras Paim – Cruz D. Beatriz – Posto 1 - Amoreiras

PRAIA-AMOREIRAS = 9,1 km



Fonte: www.evt.pt

**Carreira 152
PRAIA-AZÓRIA
Paragens GPS**

CARREIRA Nº 152 PRAIA - AZÓRIA			
Nº	Paragem	L AT GRAUS	LONG GRAUS
624	Escola Vitorino Nemésio(Suburbanas)	38,4353877	-27,0356057
447	Estrada 25 Abril, 115	38,4417897	-27,0409296
448	Estrada 25 Abril, 162	38,4420308	-27,0417799
449	Estrada 25 Abril, 212	38,4424282	-27,0425809
923	Bairro Joaquim Alves	38,4423868	-27,0451594
924	Bairro Joaquim Alves	38,4423912	-27,0451481
450	Estrada 25 Abril, 318A	38,4434531	-27,0443269
451	Estrada 25 Abril, 373A	38,4457331	-27,0420596
452	Estrada Juncal, 80-82	38,4457331	-27,0420596
453	Estrada do Juncal,221	38,4507283	-27,0426839
913	Rotunda Santa Rita	38,4522603	-27,0429742
914	Serra Santiago, 336	38,4553187	-27,0438247
915	Largo Serra Santiago	38,4557705	-27,0444443

Zonas Tarifadas

CARREIRA Nº 152 AZÓRIA - PRAIA			
Nº	Paragem	LAT GRAUS	LONG GRAUS
916	Largo Serra Santiago	38,4557705	-27,0444398
917	Serra Santiago, 336	38,4552948	-27,0438134
918	Rotunda Santa Rita	38,4522692	-27,0430432
454	Juncal(Posto 1)	38,4508485	-27,0430716
455	Canada da Mesquita, 13	38,4453823	-27,0453631
913	Estrada 25 Abril, 373A	38,4457276	-27,0420502
914	Estrada 25 Abril, 318A	38,4434481	-27,0443214
923	Bairro Joaquim Alves	38,4423868	-27,0451594
924	Bairro Joaquim Alves	38,4423912	-27,0451481
915	Estrada 25 Abril, 212	38,4424243	-27,0425796
916	Estrada 25 Abril, 162	38,4420298	-27,0417718
917	Estrada 25 Abril, 115	38,4417897	-27,0409296
268	Cruz Dona Beatriz	38,4416400	-27,0404386
269	Estrada 25 Abril, 46	38,4411103	-27,0355273
270	Escola Vitorino Nemésio	38,4354029	-27,0355984

Zonas Tarifadas

CARREIRA Nº 152 PRAIA - AMOREIRAS			
Nº	Paragem	LAT GRAUS	LONG GRAUS
624	Escola Vitorino Nemésio(Suburbanas)	38,4353877	-27,0356057
447	Estrada 25 Abril, 115	38,4417897	-27,0409296
448	Estrada 25 Abril, 162	38,4420308	-27,0417799
449	Estrada 25 Abril, 212	38,4424282	-27,0425809
923	Bairro Joaquim Alves	38,4423868	-27,0451594
924	Bairro Joaquim Alves	38,4423912	-27,0451481
450	Estrada 25 Abril, 318A	38,4434531	-27,0443269
451	Estrada 25 Abril, 373A	38,4457331	-27,0420596
452	Estrada Juncal, 80-82	38,4457331	-27,0420596
453	Estrada do Juncal,221	38,4507283	-27,0426839
913	Rotunda Santa Rita	38,4522603	-27,0429742
919	Chafariz Amoreiras	38,4514687	-27,0351331
920	Amoreiras, 134	38,4532777	-27,0408520

Zonas Tarifadas

CARREIRA Nº 152 AMOREIRAS - PRAIA			
Nº	Paragem	LAT GRAUS	LONG GRAUS
921	Amoreiras, 134	38,4532691	-27,0408526
922	Chafariz Amoreiras	38,4514845	-27,0351014
918	Rotunda Santa Rita	38,4522692	-27,0430432
454	Juncal(Posto 1)	38,4508485	-27,0430716
455	Canada da Mesquita, 13	38,4453823	-27,0453631
913	Estrada 25 Abril, 373A	38,4457276	-27,0420502
914	Estrada 25 Abril, 318A	38,4434481	-27,0443214
923	Bairro Joaquim Alves	38,4423868	-27,0451594
924	Bairro Joaquim Alves	38,4423912	-27,0451481
915	Estrada 25 Abril, 212	38,4424243	-27,0425796
916	Estrada 25 Abril, 162	38,4420298	-27,0417718
917	Estrada 25 Abril, 115	38,4417897	-27,0409296
268	Cruz Dona Beatriz	38,4416400	-27,0404386
269	Estrada 25 Abril, 46	38,4411103	-27,0355273
270	Escola Vitorino Nemésio	38,4354029	-27,0355984

Zonas Tarifadas

CARREIRAS URBANAS DE ANGRA DO HEROISMO

Carreira 147

Interparques

(Circular)

HORÁRIOS

Dia útil escolar e não escolar

Sentido de Circulação:		Bailão	->	Bailão
Itinerário	Descrição	Horário		Extensão (Km)
		Partida	Chegada	
147C	Interparques	07:45	08:00	5
147A	Interparques	07:45	08:15	7,5
147A	Interparques	08:00	08:30	7,5
147A	Interparques	08:15	08:45	7,5
147B	Interparques(Via Corpo Santo)	08:30	09:00	8,6
147A	Interparques	08:45	09:15	7,5
147A	Interparques	09:00	09:30	7,5
147A	Interparques	09:15	09:45	7,5
147B	Interparques(Via Corpo Santo)	09:30	10:00	8,6
147A	Interparques	09:45	10:15	7,5
147A	Interparques	10:00	10:30	7,5
147A	Interparques	10:15	10:45	7,5
147B	Interparques(Via Corpo Santo)	10:30	11:00	8,6
147A	Interparques	10:45	11:15	7,5
147A	Interparques	11:00	11:30	7,5
147A	Interparques	11:15	11:45	7,5
147B	Interparques(Via Corpo Santo)	11:30	12:00	8,6
147A	Interparques	11:45	12:15	7,5
147A	Interparques	12:00	12:30	7,5
147A	Interparques	12:15	12:45	7,5
147B	Interparques(Via Corpo Santo)	12:30	13:00	8,6
147A	Interparques	12:45	13:15	7,5
147A	Interparques	13:00	13:30	7,5
147A	Interparques	13:15	13:45	7,5
147B	Interparques(Via Corpo Santo)	13:30	14:00	8,6
147A	Interparques	13:45	14:15	7,5
147A	Interparques	14:00	14:30	7,5
147A	Interparques	14:15	14:45	7,5
147B	Interparques(Via Corpo Santo)	14:30	15:00	8,6
147A	Interparques	14:45	15:15	7,5
147A	Interparques	15:00	15:30	7,5
147A	Interparques	15:15	15:45	7,5
147B	Interparques(Via Corpo Santo)	15:30	16:00	8,6
147A	Interparques	15:45	16:15	7,5
147A	Interparques	16:00	16:30	7,5
147A	Interparques	16:15	16:45	7,5
147B	Interparques(Via Corpo Santo)	16:30	17:00	8,6

147A	Interparques	16:45	17:15	7,5
147A	Interparques	17:00	17:30	7,5
147A	Interparques	17:15	17:45	7,5
147B	Interparques(Via Corpo Santo)	17:30	18:00	8,6
147A	Interparques	17:45	18:15	7,5
147A	Interparques	18:00	18:30	7,5
147A	Interparques	18:15	18:45	7,5
147D	Interparques(Via Corpo Santo)	18:30	19:00	3,6

Carreira 147
Interparques (Circular)
HORÁRIOS
Sábado

Sentido de Circulação:

Itinerário	Descrição	Bailão -> Bailão		Extensão (Km)
		Horário		
		Partida	Chegada	
147A	Interparques	08:30	09:00	7,5
147A	Interparques	09:00	09:30	7,5
147A	Interparques	09:30	10:00	7,5
147A	Interparques	10:00	10:30	7,5
147A	Interparques	10:30	11:00	7,5
147A	Interparques	11:00	11:30	7,5
147A	Interparques	11:30	12:00	7,5
147C1	Interparques	12:00	12:30	2,5

Carreira 147
Interparques (Circular)
HORÁRIOS
Domingos e feriados
 Não se realiza

Quadro resumo dos diferentes itinerários:

PARTIDAS					
Seg. a sexta			Sábado		
Bailão		P Toiros	Bailão		P Toiros
07:45	a)	07:45	08:30	c)	----
08:00		----	09:00		----
08:30	b)	----	12:00	d)	----
18:30	d)	----			

Notas:

- a) Início do Serviço com partida de 15 em 15 minutos
- b) As viagens com partida às meias horas são via Corpo Santo
- c) Início do Serviço com partidas de 30 em 30 minutos
- d) Últimas partidas terminando na praça de Toiros

Carreira 147
Interparques (Circular)
Itinerários



Fonte: www.evt.pt

Interparques

Itinerário 147A – Bailão - Bailão

Bailão – Alto das Covas – Praça Velha – Praça Liceu – Hospital Velho - Praça de Toiros – Hospital Velho – Tribunal – Jardim – Alto das Covas – Rua de S. Pedro – Silveira – Fanal - Bailão

Bailão-Bailão = 7,5 km

Itinerário 147B – Bailão – Bailão (Via Corpo Santo)

Bailão – Alto das Covas – Praça Velha – Corpo Santo – Tercom – Hospital Velho - Praça de Toiros – Hospital Velho – Tribunal – Jardim – Alto das Covas – Rua de S. Pedro – Silveira – Fanal – Bailão

Bailão – Bailão (Via Corpo Santo) = 8,6 km

Itinerário 147C – Praça de Toiros – Bailão

Praça de Toiros – Hospital Velho – Tribunal – Jardim – Alto das Covas – Rua de S. Pedro – Silveira – Fanal – Bailão

Praça de Toiros – Bailão = 5 km

Itinerário 147C1 – Bailão – Praça de Toiros

Bailão – Alto das Covas – Praça Velha – Praça Liceu – Hospital Velho – Praça de Toiros

Bailão – Praça de Toiros = 2,5 km

Itinerário 147D – Bailão – Praça de Toiros (Via) Corpo Santo

Bailão – Alto das Covas – Praça Velha – Praça Liceu – Corpo Santo – Tercon - Hospital Velho– Praça de Toiros

Bailão – Praça de Toiros = 3,6 km

Carreira 147
Interparques (Circular)
 CIRCUITO CIRCULAR)
 Paragens GPS

CARREIRA Nº 147 INTERPARQUES (BAILÃO - BAILÃO)			
Nº	Paragem	LAT GRAUS	LONG GRAUS
882	Bailão	38,3919145	-27,1329986
100	Alto das Covas	38,3921180	-27,1323258
883	Praça Velha(Mini Bus)	38,3920667	-27,1307439
102	Liceu	38,3921642	-27,1252790
103	Hospital Velho	38,3934478	-27,1247770
599	Bomba EVT	38,3933657	-27,1247213
104	Avenida Álvaro Martins Homem	38,3926239	-27,1239480
884	Praça Toiros (Parque)	38,3925748	-27,1227878
885	Avenida Álvaro Martins Homem	38,3926701	-27,1239678
103	Hospital Velho	38,3934478	-27,1247770
599	Bomba EVT	38,3933657	-27,1247213
104	Avenida Álvaro Martins Homem	38,3926239	-27,1239480
105	Avenida Infante D. Henrique	38,3921752	-27,1238890
106	Tribunal	38,3922978	-27,1250701
886	Praça Velha(Hotel Angra)	38,3921792	-27,1307093
887	Rua da Sé, 144	38,3921046	-27,1317709
888	Rua S. Pedro, 28	38,3922554	-27,1328164
890	Rua S. Pedro, 190	38,3926571	-27,1338325
891	Rua S. Pedro(P.Urze)	38,3927166	-27,1348846
111	Twins	38,3924770	-27,1401553
558	Entrada Piscina da Silveira	38,3924884	-27,1409992
97	Twins	38,3924862	-27,1400170
98	Rotunda T. Mar	38,3924325	-27,1349364
99	Fanal	38,3920639	-27,1340195
882	Bailão	38,3919145	-27,1329986

CARREIRA Nº 147 INTERPARQUES (BAILÃO - BAILÃO, VIA CORPO SANTO)			
Nº	Paragem	LAT GRAUS	LONG GRAUS
882	Bailão	38,3919145	-27,1329986
100	Alto das Covas	38,3921180	-27,1323258
883	Praça Velha(Mini Bus)	38,3920667	-27,1307439
891	Igreja Conceição	38,3920407	-27,1253049
892	Rua Francisco Ornelas, 19	38,3915119	-27,1253056
893	Rua Francisco Ornelas(Ermida Corpo Santo)	38,3913138	-27,1254112
894	Hotel Angra Marina	38,3910549	-27,1252836
895	Tercon	38,3912544	27,1247190
896	Avenida Infante, 34	38,3920099	-27,1240777
103	Hospital Velho	38,3934478	-27,1247770
599	Bomba EVT	38,3933657	-27,1247213
104	Avenida Álvaro Martins Homem	38,3926239	-27,1239480
884	Praça Toiros(Parque)	38,3925748	-27,1227878
885	Avenida Álvaro Martins Homem	38,3926701	-27,1239678
103	Hospital Velho	38,3934478	-27,1247770
599	Bomba EVT	38,3933657	-27,1247213
104	Avenida Álvaro Martins Homem	38,3926239	-27,1239480
105	Avenida Infante D. Henrique	38,3921752	-27,1238890
106	Tribunal	38,3922978	-27,1250701
886	Praça Velha(Hotel Angra)	38,3921792	-27,1307093
887	Rua da Sé, 144	38,3921046	-27,1317709
888	Rua S. Pedro, 28	38,3922554	-27,1328164
890	Rua S. Pedro, 190	38,3926571	-27,1338325
891	Rua S. Pedro (P.Urze)	38,3927166	-27,1348846
111	Twins	38,3924770	-27,1401553
558	Entrada Piscina da Silveira	38,3924884	-27,1409992
97	Twins	38,3924862	-27,1400170
98	Rotunda T.Mar	38,3924325	-27,1349364
99	Fanal	38,3920639	-27,1340195
882	Bailão	38,3919145	-27,1329986

CARREIRA Nº 147 INTERPARQUES (P.TOIROS - BAILÃO)			
Nº	Paragem	LAT GRAUS	LONG GRAUS
884	Praça Toiros (Parque)	38,3925748	-27,1227878
885	Avenida Álvaro Martins Homem	38,3926701	-27,1239678
103	Hospital Velho	38,3934478	-27,1247770
599	Bomba EVT	38,3933657	-27,1247213
104	Avenida Álvaro Martins Homem	38,3926239	-27,1239480
105	Avenida Infante D. Henrique	38,3921752	-27,1238890
106	Tribunal	38,3922978	-27,1250701
886	Praça Velha (Hotel Angra)	38,3921792	-27,1307093
887	Rua da Sé, 144	38,3921046	-27,1317709
888	Rua S. Pedro, 28	38,3922554	-27,1328164
890	Rua S. Pedro, 190	38,3926571	-27,1338325
891	Rua S. Pedro (P. Urze)	38,3927166	-27,1348846
111	Twins	38,3924770	-27,1401553
558	Entrada Piscina da Silveira	38,3924884	-27,1409992
97	Twins	38,3924862	-27,1400170
98	Rotunda T.Mar	38,3924325	-27,1349364
99	Fanal	38,3920639	-27,1340195
882	Bailão	38,3919145	-27,1329986

CARREIRA Nº 147 INTERPARQUES(BAILÃO - P.TOIROS)			
Nº	Paragem	LAT GRAUS	LONG GRAUS
882	Bailão	38,3919145	-27,1329986
100	Alto das Covas	38,3921180	-27,1323258
883	Praça Velha(Mini Bus)	38,3920667	-27,1307439
102	Liceu	38,3921642	-27,1252790
103	Hospital Velho	38,3934478	-27,1247770
599	Bomba EVT	38,3933657	-27,1247213
104	Avenida Álvaro Martins Homem	38,3926239	-27,1239480
884	Praça Toiros(Parque)	38,3925748	-27,1227878

CARREIRA Nº 147 INTERPARQUES(BAILÃO - P.TOIRO, VIA CORPO SANTO)			
Nº	Paragem	LAT GRAUS	LONG GRAUS
882	Bailão	38,3919145	-27,1329986
100	Alto das Covas	38,3921180	-27,1323258
883	Praça Velha(Mini Bus)	38,3920667	-27,1307439
891	Igreja Conceição	38,3920407	-27,1253049
892	Rua Francisco Ornelas, 19	38,3915119	-27,1253056
893	Rua Francisco Ornelas(Ermida Corpo Santo)	38,3913138	-27,1254112
894	Hotel Angra Marina	38,3910549	-27,1252836
895	Tercon	38,3912544	27,1247190
896	Avenida Infante, 34	38,3920099	-27,1240777
103	Hospital Velho	38,3934478	-27,1247770
599	Bomba EVT	38,3933657	-27,1247213
104	Avenida Álvaro Martins Homem	38,3926239	-27,1239480
884	Praça Toiros(Parque)	38,3925748	-27,1227878

CARREIRAS URBANAS DE ANGRA DO HEROISMO

Carreira 148

Corpo Santo - Hospital

(Circular)

HORÁRIOS

Dia útil escolar e não escolar

Sentido de Circulação:

Bailão

->

Bailão

Itinerário	Descrição	Horário		Extensão (Km)
		Partida	Chegada	
148A	Corpo Santo-Hospital	07:50	08:45	16,6
148A	Corpo Santo-Hospital	08:50	09:45	16,6
148A	Corpo Santo-Hospital	09:50	10:45	16,6
148A	Corpo Santo-Hospital	10:50	11:45	16,6
148A	Corpo Santo-Hospital	11:50	12:45	16,6
148A	Corpo Santo-Hospital	12:50	13:45	16,6
148A	Corpo Santo-Hospital	13:50	14:45	16,6
148A	Corpo Santo-Hospital	14:50	15:45	16,6
148A	Corpo Santo-Hospital	15:50	16:45	16,6
148A	Corpo Santo-Hospital	16:50	17:45	16,6
148A	Corpo Santo-Hospital	17:50	18:45	16,6

Corpo Santo - Hospital

HORÁRIOS

Sábados, Domingos e feriados

Não se realiza

Carreira 148
Corpo Santo - Hospital
(Circular)
Itinerários



Fonte: www.evt.pt

Corpo Santo - Hospital

Itinerário 148A – Bailão - Bailão

Bailão – Alto das Covas – Praça Velha – Praça Liceu – Corpo Santo – Praça de Toiros – Rua Dr. Alfredo Silva Sampaio - Hospital – Bairro do Lameirinho – Desterro – Largo de S. Bento – Corpo Santo – Tribunal – Jardim – Alto das Covas – Bairro de Santo Luzia – Hospital – Bailão
Bailão-Bailão = 16,6 km

Carreira 148
Corpo Santo - Hospital
(Circular)
Paragens GPS

CARREIRA Nº 148 CORPO SANTO - HOSPITAL			
Nº	Paragem	L AT GRAUS	LONG GRAUS
882	Bailão	38,3919145	-27,1329986
100	Alto das Covas	38,3921180	-27,1323258
883	Praça Velha(Mini Bus)	38,3920667	-27,1307439
891	Igreja Conceição	38,3920407	-27,1253049
892	Rua Francisco Ornelas, 19	38,3915119	-27,1253056
893	Rua Francisco Ornelas(Ermida Corpo Santo)	38,3913138	-27,1254112
894	Hotel Angra Marina	38,3910549	-27,1252836
895	Tercon	38,3912544	27,1247190
896	Avenida Infante, 34	38,3920099	-27,1240777
208	Praça de Toiros	38,3927646	-27,1230564
897	Rua Dr. Alfredo da Silva Sampaio	38,3935534	-27,1222059
870	Ladeira S.Bento(EBIAH)	38,3939688	-27,1230039
869	Ladeira S.Bento, 66	38,3944920	-27,1229334
505	Hospital Paragem 1	38,4003529	-27,1313572
506	Hospital Paragem 2	38,4008973	-27,1315763
533	Rotunda AIC	38,4001985	-27,1255891
851	Antigos CTT	38,4000000	-27,1257300
852	Rua Ilha Terceira, 86	38,3951909	-27,1303012
853	Rua Ilha Terceira, 119	38,3944967	-27,1258387
535	Rua Dr Aníbal Bettencourt, 31	38,3939452	-27,1258171
536	Desterro, 74	38,3935658	-27,1255366
599	Bomba EVT	38,3933657	-27,1247213
740	Largo São Bento	38,3935699	-27,1236216
329	Terceira Automóvel Clube	38,3926483	-27,1232471
105	Avenida Infante D. Henrique	38,3921752	-27,1238890
892	Rua Francisco Ornelas, 19	38,3915119	-27,1253056
893	Rua Francisco Ornelas(Ermida Corpo Santo)	38,3913138	-27,1254112
894	Hotel Angra Marina	38,3910549	-27,1252836
895	Tercon	38,3912544	27,1247190
896	Avenida Infante, 34	38,3920099	-27,1240777
106	Tribunal	38,3922978	-27,1250701
107	Jardim	38,3924605	-27,1309024
823	Escola Infante	38,3923048	-27,1325444
824	Igreja Santa Luzia	38,3932535	-27,1320865
825	Rua Padre Maldonado, 11	38,3937604	-27,1326800
826	Rua Prof Emiliano Andrade, 5	38,3936712	-27,1333123
505	Hospital Paragem 1	38,4003529	-27,1313572
506	Hospital Paragem 2	38,4008973	-27,1315763
822	Escola Infante	38,3922934	-27,132533
882	Bailão	38,3919145	-27,1329986

